


Handwritten signature and stamp at the top left.

Printed header text at the top center.

Table with columns for 'Date' and 'Amount'. Includes handwritten entries like '100000', '75,000', and '25,000'.

Main body of handwritten notes and dates, including '9/4/09', '2018-19 to 2020-21', and 'One lakh rupees only'.

Bottom section containing 'National Milk Producers Union Ltd', 'Tollband', and 'Receipt No. LS090301 / 4141'.



श्याठ श्याना

Account under Rule 21 also under section 19 or 18 of the Bengal Treasury Act 1911
1918 account of the ...
Account of the ...


1918
1917
1916
1915
1914
1913
1912
1911
1910

Handwritten notes in Bengali script, possibly indicating dates or amounts.

Account details in Bengali script, including a table with columns for years and amounts. The text is dense and difficult to read due to the handwriting.

Summary or concluding text in Bengali script at the bottom of the page.

20/11/2018
20/11/2018
20/11/2018



Registration at
of Barrackpur at the
Sub-Registry Office
Barrackpur

Sub-Registrar
Barrackpur



1086


Handwritten signature and text in Hindi.

Handwritten signature and text in Hindi.

Name of the person
Sex of
Tahsil
District
Profession

Name of the person
Sex of
Tahsil
District
Profession

Sub-Registrar
Barrackpur



चार शाना

Handwritten notes in Devanagari script, written vertically on the right side of the page.



Main body of handwritten text in Devanagari script, consisting of approximately 20 lines of dense, cursive writing.

Handwritten text at the bottom of the page, possibly a signature or a concluding note.

Handwritten notes in the top left corner, including the name "S. K. SINGH" and other illegible text.



Handwritten signature or initials above the typed name "SUN SUKSHINBAR, Barrookpur, 5-1-1947."

SUN SUKSHINBAR,
Barrookpur,
5-1-1947.

Handwritten notes in the bottom left corner, including the name "S. K. SINGH" and other illegible text.



Handwritten text in the top right corner, possibly a date or reference number.



Handwritten text in the middle section of the page, consisting of several lines of script.

Handwritten text in the lower middle section of the page, continuing the script.

Handwritten text in the lower section of the page, possibly a signature or a specific note.

Handwritten text in the lower section of the page, possibly a signature or a specific note.

Handwritten text in the lower section of the page, possibly a signature or a specific note.

Handwritten text in the lower section of the page, possibly a signature or a specific note.



Handwritten text in the bottom left area of the document.

Handwritten text in the bottom left area of the document.

Registered
Book No. I
Volume No. 13
Pages 274 to 276
Being No. 909
for the year 1944



SUB-REGISTRAR
Barrackpur,
2-11-44



Handwritten signature
SUB-REGISTRAR
Barrackpur,
2-11-44



No. 1077

L & L R
L & L R
SBP K

6991491

স্বাক্ষরিত তারিখ এবং বিবিধ তালিকা
প্রজার অংশ

১। খেদার নাম ১৪০২/৬	২। পানসার নাম ও খেদার নং ১২/১৫	৩। সার্কলের নাম ও তহনীল প্রকর নং শ্যামলপুর	৪। কৃষিকার্যক্রমের বর্ষিক নং ২০১৩
৫। খেদার নাম ও জে.এল. নং ১৪০২/৬	৬। জমাবন্দী নং L.N.	৭। বড়িমান নং ২৩৬৪	৮। খাপ নং ৫২৫ ৫২২
৯। প্রজার নাম ও পিতা/স্বামীর নাম ও সাক্ষর		১০। জমির পরিমাণ ০৩০	
১১। কিস্তি দ্বারা (যদিহা) দাবি করা হইয়াছে			

প্রজার উপর সালিস্যানা তালিকা

নম্বর	খাজনা	সার চার্জ	পরিমাণ	পূর্ত কর	শিক্ষা	বিবিধ			মোট
						বাকি জমি দায়িত্ব স্বাক্ষরিত কি ১৭ (ক)	জমিয়ানা ১৭ (খ)	প্রবীণ কর্মসম্পন্ন অধীন স্বেচ্ছা সার চার্জ ১৮ (ক)	
১২		১৩		১৪	১৫				১৬

ওয়ারীশীল

বিবরণ	দিন সনের পূর্বকার ২০	জাতীয় সনের বাকি ২১	দ্বিতীয় সনের বাকি ২২	তৃতীয় সনের ২৩	২৪		
					মূল	সুদ	মোট
সার চার্জ					৩০	২৪	৫৪
পূর্ত কর					২২		২২
শিক্ষা কর					৬০		৬০
বাকি জমি দায়িত্ব স্বাক্ষরিত কি					৩৫		৩৫
জমিয়ানা							
প্রবীণ কর্মসম্পন্ন অধীন স্বেচ্ছা সার চার্জ							
(খ) সেস					০৪		০৪
মোট					১৫১		১৫১
বাকি							

*যে সনের বাবদ ওয়ারীশীল জমা লিখুন।
উল্লেখ : চেম্বেরদার শাফিক সেওয়া হইলে এইখানে তাহার
স্বাক্ষর বিলম্ব লিখিতে হইবে।

SBP, Kolkata-700 015.

মোট জমা
(কথার)

10/2/16

স্বাক্ষরিত তারিখ
ও জমিদার

বেজা — উত্তর ২৪-পরগনা খতিয়ান নং — ২৩৮৮ [১৫০৪০২৮]
 বৌজা — ডালবাগা জে.এ.নং - ২৮ থানা — খড়দহ

(১) জাহাজ — ০.০০ টাকার
 (২) ভূমির মোট পরিমাণ — ০.০৯ একর (৩) মোট দাগের সংখ্যা — ২


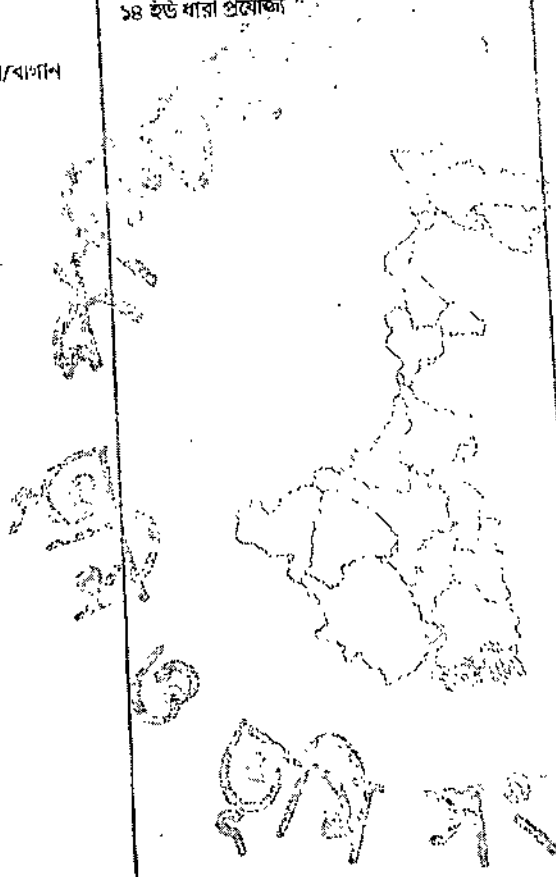
(৪) অফিসের দফতরালয়ের বিবরণ (৫) স্বত্ব (৬) মন্তব্য

নাম	ডেইস ইনফা প্রোজেট প্রা: লি:	রায়ড
শিতা/বংশী**	ঘনেশ কু: শর্মা	
ঠিকানা	নিজ	



(৭) অফিসের নিজ দখলীয় জমি :

দাগ নম্বর	জমির সৈলী	মন্তব্য	দাগের মোট পরিমাণ		দাগের মধ্যে অত্র-স্বত্বের জমির অংশের পরিমাণ	
			একর	অংশ	একর	অংশ
৫১৫	ডাঙ্গা	১৪ ইউ ধারা প্রযোজ্য	০.৩৭	০.১৪২৯	০.০৪	
৫১৫/৭২৬	ডাঙ্গা/বাগান		০.৩৬	০.১৪৪১	০.০৪	




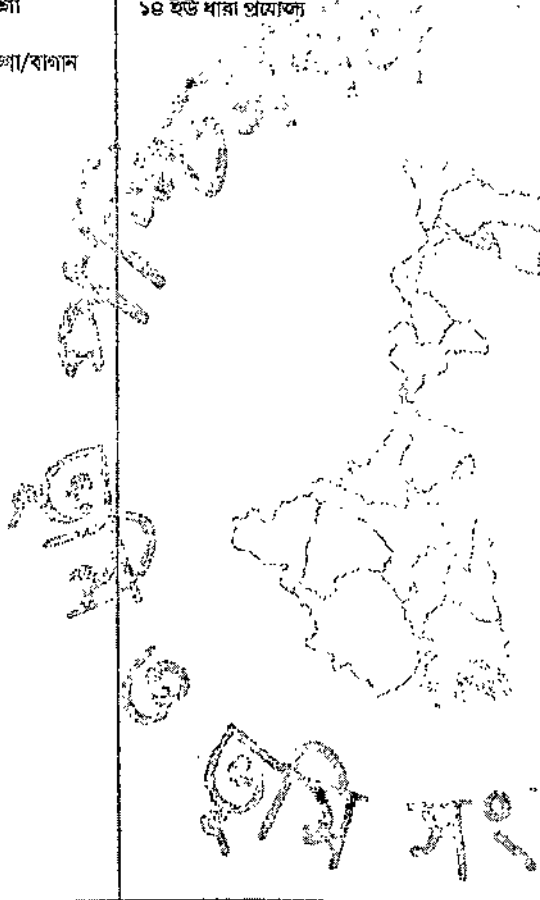


Certified to be a true copy
 Bhattar 26/12/13
 Officer authorized U/S - 78
 of the Land Revenue Act, 1872

দাগের মোট সংখ্যা দুই মাত্র
 Appl. Fee: Rs.10, Authentication Fee: 1 x Rs.10= Rs.10. Total: Rs.20

26/12/2013

C. Copy-6417

26/12/2013

জেলা — উত্তর ২৪-পরগনা		খতিয়ান নং — ২৩৭৮	২৭০১০২৮			
সৌদা — তালবাদা		জে.শা.নং — ২৮	গানা — খড়দহ			
(১) স্বত্ব — ০.০০ টাকা						
(২) জমির মোট পরিমাণ — ০.০৯		একর (৩) মোট দাগের সংখ্যা — ২				
(৪) অত্রস্থলের মতলকামের বিবরণ						
		(৫) বর্গ	(৬) মন্তব্য			
নাম	আফোমেট রেজিঃ প্রাঃ তাঃ	রায়ত				
গিতা/বাহী**	মনীশ কুঃ শর্মা					
ঠিকানা	নজ					
						
(৭) অত্রস্থলের নিজা মৎসীয়া জমি :						
দাগ নম্বর	জমির শ্রেণী	মন্তব্য	দাগের মোট পরিমাণ	দাগের মধ্যে অত্র বহরের	দাগের মধ্যে অত্র- বহরের জমির অংশের পরিমাণ	
			একর	অংশ	একর	অংশ
৫১৫	ডাঙ্গা	১৪ হইত ধারা প্রত্যেক	০.৩৭	০.১৪২৮	০.০৪	
৫২৫/৭২৬	ডাঙ্গা/বাগান		০.৩৬	০.১১৫১	০.০৪	
						
			<p>Certified to be a true copy <i>Shanta</i> 26/12/13 Officer authorized U/S - 78 of the Indian Evidence Act 1972</p>			
দাগের মোট সংখ্যা		দুই মাত্র			০.০৯	

Appl. Fee: Rs.10, Authentication Fee: 1 x Rs.10 = Rs.10, Total: Rs.20

১৫১১১১১১

জেলা — উত্তর ২৪-পরগনা
 পতিয়ান নং — ১৩৭৯ [১৭০৯০২৮]
 মৌজা — ভাগবাণা
 জো.এল.নং — ২৮
 পানি — খড়ল

(১) রকিব — ০.০০ টাক
 (২) জমির মোট পরিমাণ — ০.০৯ একর (৩) মোট দাগের সংখ্যা — ২


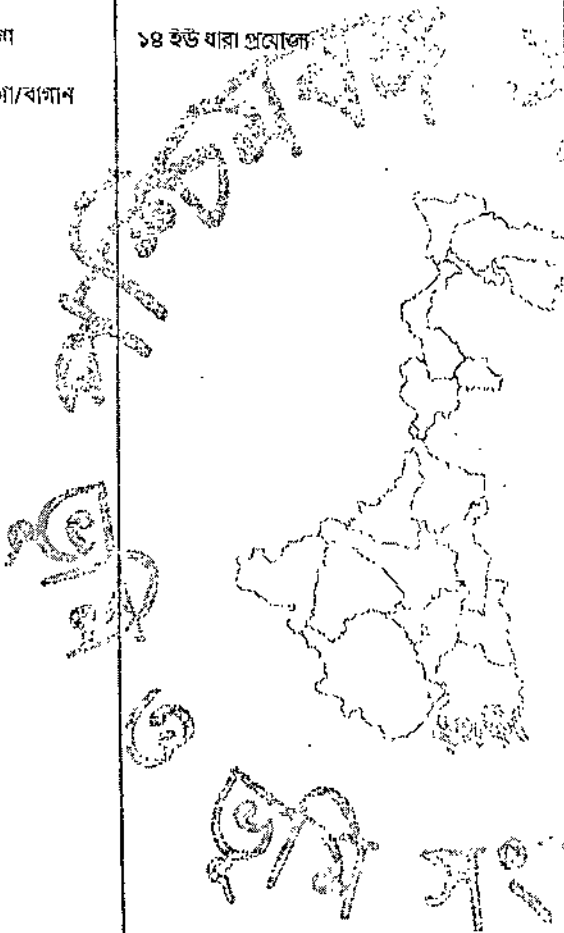
(৪) অত্রস্বত্বের দখলকারের বিবরণ (৫) স্বত্ব (৬) মালিক

নাম	অমরাবর্তী হাউস প্রা: ল:	রায়ত
পিতা/স্বামী	মনীশ কু: শর্মা	
ঠিকানা	নিজ	



(৭) অত্রস্বত্বের নিজ দখলীয় জমি:

দাগ নম্বর	জমির শ্রেণী	মালিক	দাগের মোট পরিমাণ		দাগের মধ্যে অত্র স্বত্বের		দাগের মধ্যে অত্র স্বত্বের জমির অংশের পরিমাণ	
			একর	অংশ	একর	হেটর		
১১৫	ভাঙ্গা	১৪ ইউ থারা প্রযোজ্য	০.৩৭	০.১৪২৮	০.০৫			
৫১৫/৭২৬	ভাঙ্গা/বাগাণ		০.৩৬	০.১১৫১	০.০৪			



Certified to be a true copy
 of the original as per U/S - 78
 of the Indian Evidence Act 1872
 26/12/13

দাগের মোট সংখ্যা দুই মাত্র ০.০৯
 Appl. Fee: Rs.10, Authentication Fee: 1 x Rs.10 = Rs.10, Total: Rs.20

১৫৫৫৩

জেলা — উত্তর ২৪-পরগনা বর্তমান নং — ২৩৮০ [১৫০৯০২৮]
 মৌজা — ডালবাগা সে.ভ.স.নং — ২৮ পানা — ৭৬৫২

(১) মালিক — ০.০০ টাকা

(২) জমির মোট পরিমাণ — ০.১০ একর (৩) মোট দাগের সংখ্যা — ২


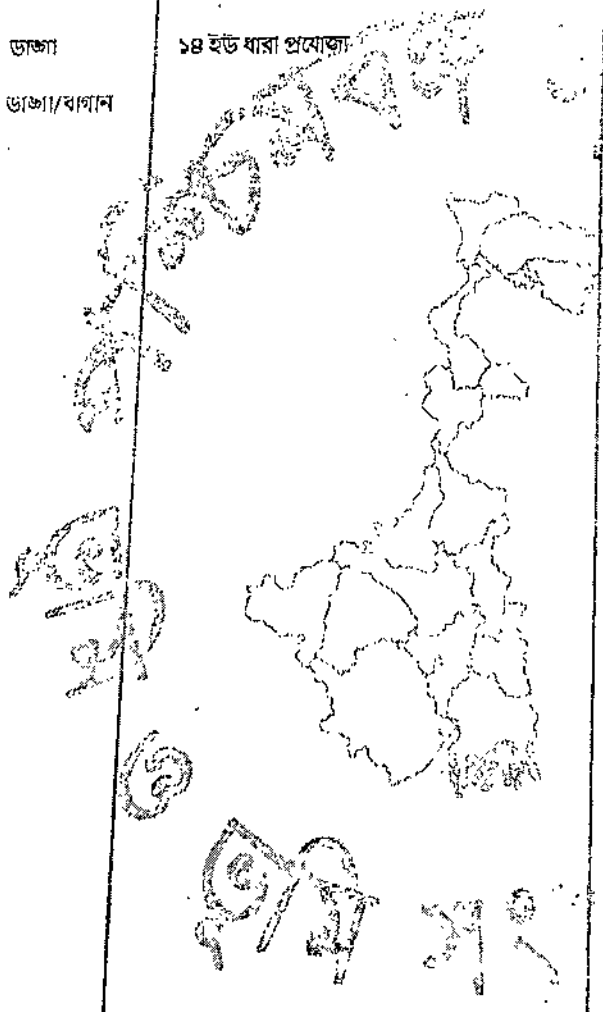
(৫) অত্রস্থের দখলকারের বিবরণ (৫) বয় (৬) মস্তগা

নাম	দামত মেসোজিয়ারস পো: ল:	বায়ত	
পিতা/স্বামী**	মদীল কু: শর্মা		
ঠিকানা	দেজ		



(৭) অত্রস্থের নিজ দখলীর তালিকা :


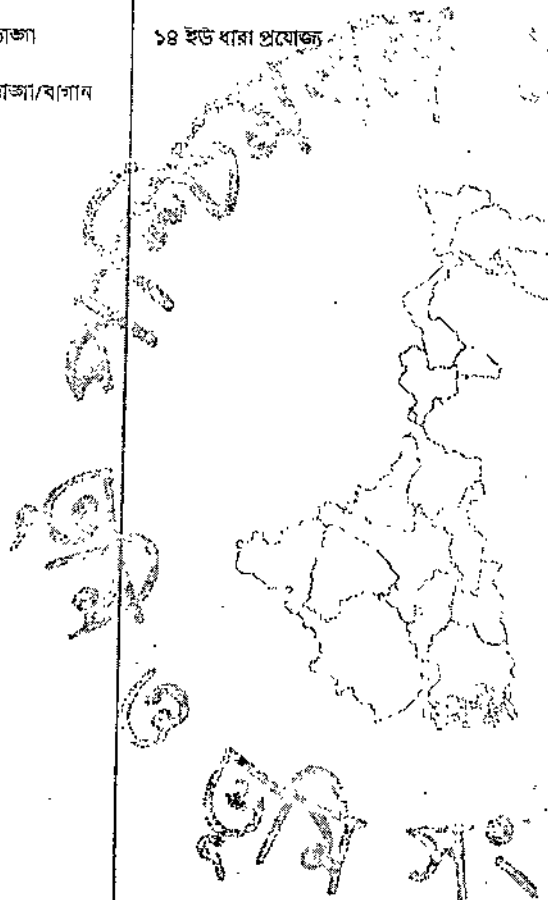

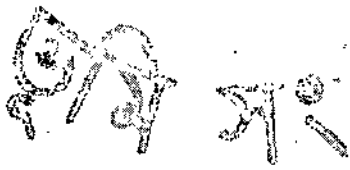
দাগ নম্বর	জমির শ্রেণী	মন্তব্য	দাগের মোট পরিমাণ	দাগের মধ্যে অত্র স্থের	দাগের মধ্যে অব- স্থের জমির অংশের পরিমাণ	
			একর	অংশ	একর	হেটর
৫১৫	ডাঙ্গা	১৪ ইউ ধারা প্রযোজ্য	০.৩৭	০.১৪২৯	০.০৬	
৫১৫/৭২৬	ডাঙ্গা/বাগান		০.৩৬	০.১১৫০	০.০৪	



Certified to be a true copy
Shatta 26/12/13
 Officer authorized U/S - 78
 of the Indian Evidence Act 1972

দাগের মোট সংখ্যা দুই মাত ০.১০

ppl. Fee: Rs.10, Authentication Fee: 1 x Rs.10 = Rs.10. Total: Rs.20

জেসি — উত্তর ২৪-পরগনা		খতিয়াম নং — ১৩৮১		[১৪০৯০২৮]		
মৌজা — তাঙ্গাবাদা		জে.এস.নং — ২৮		খানা — খড়পহ		
(১) রাজস্ব — ০.০০ টাকা						
(২) জমির মোট পরিমাণ — ০.১০ একর (৩) মোট দাগের সংখ্যা — ২						
(৪) অত্রস্থলের দখলকারের বিবরণ		(৫) পিতা		(৬) মাতা		
নাম	স্বর্গনারায়ন জ্যোতিষ্ক প্রা: ঈলা:	রায়ত				
পিতা/স্বামী	মনাশ কু: শমা					
পিতৃনাম	নিতা					
						
(৭) অত্রস্থলের নিজ দখলীর জমি :						
দাগ নম্বর	জমির শ্রেণী	মতলা	দাগের মোট পরিমাণ	দাগের মধ্যে অত্র স্থলের	দাগের মধ্যে অত্র-স্থলের জমির অংশের পরিমাণ	
			একর	অংশ	একর	হেটর
৫১৫	জাঙ্গা	১৪ ইউ ধারা প্রযোজ্য	০.৩৭	০.১৪২৯	০.০৬	
৫১৬/৭২৬	জাঙ্গা/বাগান		০.৩৬	০.১১৫০	০.০৪	
						
			Certified to be a true copy D. Bhattacharya 26/12/13 Officer authorized U/S - 76 of the Indian Evidence Act 1872			
দাগের মোট সংখ্যা		দুই মাত্র			০.১০	
:: Rs. 10, Authentication Fee: 1 x Rs. 10 = Rs. 10, Total: Rs. 20						

১৪০৯০২৮
 ২৪
 ২৬/১২/১৩

জেলা — উত্তর ২৪-পরগণা
 মৌজা — ভালবালা

সিডিয়ান নং — ১০১০
 জে.এল.নং — ২৮
 খানা — ৭/৬৫৫

[১৭০১০১]

(১) রাজস্ব — ০.০০ টাকা
 (২) জমির মোট পরিমাণ — ০.১০ একর (৩) মোট দাগের সংখ্যা — ০

(৪) জমির মালিকের নাম (৫) বই (৬) মতলা


নাম	মহাকারস মালিকগোবেড
পিতা/স্বামী**	মহাশ কু: কমা
ঠিকানা	নত

(৭) জমির মালিকের নিকটস্থীয় জমি:

দাগ নং	জমির শ্রেণী	মতলা	দাগের মোট পরিমাণ		দাগের মোট আয়	
			একর	আংশ	একর	হেইর
১১৫	ভাঙ্গা	১৪ হুই দারা প্রযোজ্য	০.৩৭	০.১৪২৬	০.০১	
১১৫/২৬	ভাঙ্গা/বাগান		০.৩৬	০.১১১১	০.০৪	

দাগের মোট সংখ্যা দুই মাত ০.১০

Appl. Fee: Rs.10, Authentication Fee: 1 x Rs.10= Rs.10, Total: Rs.20



Certified to be a true copy
 26/12/13
 Officer-in-charge U/S - 7
 of the India Evidence Act 1872

জেলা — উত্তর ২৪-পরগনা
 খোঁজা — তালবান্দা
 খতিয়ান নং — ২৫৮৩
 জে.এস.নং — ২৮
 পানী — ৫৬৫২
 [১৭০৮০১৮]

(১) রাজস্ব — ০.০০ টাকা
 (২) জমির মোট পরিমাণ — ০.০৯ একর (৩) মোট দাগের সংখ্যা — ২
 (৪) অত্রস্বত্বের দখলদারের বিবরণ

নাম	কারাভান হোল্ডার প্রা: লি:	(৫) স্বত্ব	(৬) দস্তখত
পিতা/স্বামী**	মনীশ কু: শর্মা	স্বত্ব	
ঠিকানা	নিজ		



(৭) অত্রস্বত্বের নিজ দখলী জমি :

দাগ নং	জমির শ্রেণী	মন্তব্য	দাগের মোট পরিমাণ	দাগের মধ্যে অত্র স্বত্বের অংশ	দাগের মধ্যে অত্র স্বত্বের জমির অংশের পরিমাণ	
			একর	অংশ	একর	সেইট
৫১৫	ভাঙ্গা	১৪ ইউ গারা প্রযোজ্য	০.৩৭	০.১৪২৯	০.০৫	
৫১৫/৭২৬	ভাঙ্গা/বাগান		০.৩৬	০.১১৫১	০.০৪	



Certified to be a true copy
 [Signature] 26/12/13
 Officer authorized U/S - 76
 of the India Evidence Act' 1872

দাগের মোট সংখ্যা দুই মাত্র
 Appl. Fee: Rs.10, Authentication Fee: 1 x Rs.10= Rs.10. Total: Rs.20

উত্তর ২৪-পত্রিকা
 তারিখ — ২০৬০
 [২০৬০২৪]
 পত্রিকা —
 খে.এল.নং — ২৫
 খানা — বঙ্গবন্ধু

(১) ক্রয় — ০.০০ টাকা
 (২) জমির মোট পরিমাণ — ০.১০ একর (৩) মোট দাগের সংখ্যা — ২


(৪) অত্রহকের মালিকদের বিবরণ (৫) বয় (৬) মতব্য

নাম	মিলিত প্রমোটারের প্রা: ল:	বায়ত
পিতা/স্বামী	মনিশ কুমার	
পিতামহ	নয়	



(৭) অত্রহকের নিম্ন দখলীর জমি :

ক্র. নং	জমির প্রকার	মতব্য	দাগের মোট পরিমাণ		দাগের মধ্যে অত্রহকের জমির অংশের পরিমাণ	
			একর	অংশ	একর	অংশ
৫২	জমি	১৪ হস্তি খানা প্রায়	০.০৭	০.১৪২৯	০.০৬	
৫২/১২৬	জমি/বাগান		০৬	০.১৫০০	০.০৪	



Confirmed to be a true copy
 Ashraf 26/12/19
 Officer authorized II/2-78
 of the India Evidence Act 1872

নোংরা চার্জ/ফি
 পুরি মাত্র
 ০.১০
 Appl. Fee: Rs.10, Authentication Fee: 1 x Rs.10= Rs.10, Total: Rs.20

Case No. ১৩২৪-১৯৯৭
 Date: ২০০১
 [২০১০২৬]
 Case No. ১৬
 Page No. ১৬

(১) মোট পরিমাণ — ০.০০
 (২) জমির মোট পরিমাণ — ০.১০ একর (৩) মোট দায়ের সংখ্যা — ২

(৩) মোট দায়ের সংখ্যা (৪) বহু (৫) মতাব

নাম	সংসদীয় এজেন্ট প্রাঃ লঃ	গ্রাম	
পিতা/ভাই	মুকুন্দ দাস		
জিলা	মির্জা		




(১) জমির মতাবের বিবরণ:

সাল	মতাব	নং	বাসের মোট পরিমাণ	বাসের মধ্যে অত্র বছরের জমির অংশের পরিমাণ	বাসের মধ্যে অত্র বছরের জমির অংশের পরিমাণ	
					একর	হেক্টর
১৯৮৬	জমি	১৪ হেক্টর প্রায়	০.০৭	০.১৪২৯	০.০৬	
১৯৮৭	জমি/বাগান		০৬	০.১২২০	০.০৬	

জমি সংক্রান্ত মতাব

১৯৮৬

১৯৮৭



Certificate to be a true copy
 Date: 24/12/13
 Under Section 11/8 - 76
 of the Indian Evidence Act 1872

Stamp Fee Rs.10, Court Fee Rs.10 = Rs.20, Total: Rs.20

উত্তর ২৪-পার্বত্য খতিয়ান নং — ২০৭৯ [২০১০২৮]

তারিখ — ১৫/১১/১৩ খে.এস.নং — ২৮ খলা — ১৬৯৮

(১) মূল্য — ০.০০ টকা

(২) মনির মোট পরিমাণ — ০.০৯ একর (৩) মোট দাগের সংখ্যা — ২


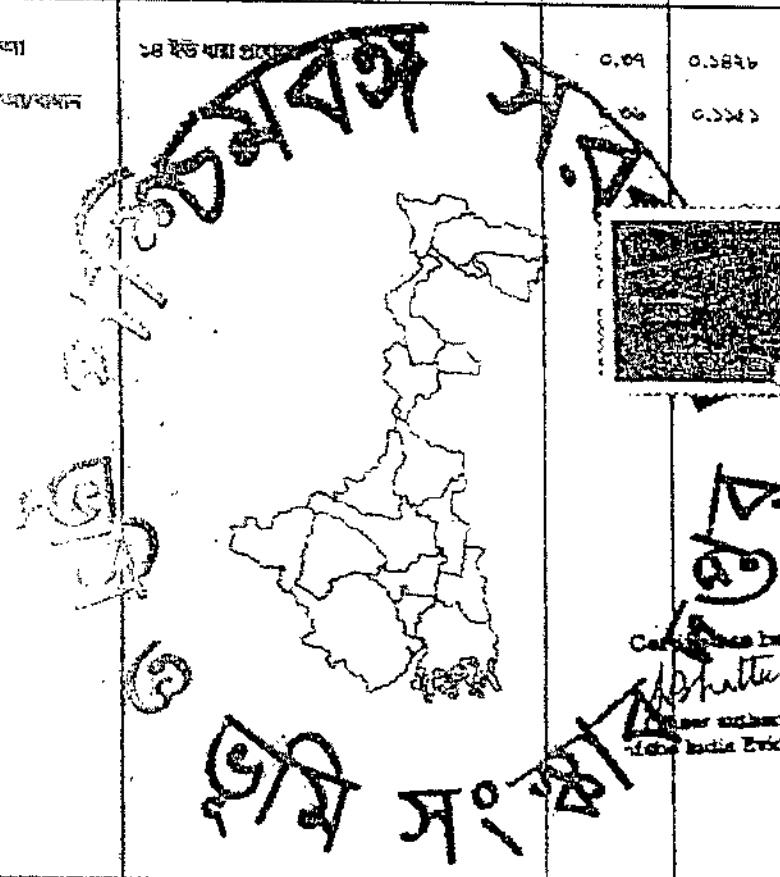
(৪) মোট বহর (৫) স্বর (৬) মন্তব্য

স্বর	স্বর	মন্তব্য
সি/স্ব/স্ব/স্ব	স্বর	স্বর



(৭) ক্রয়কারের নিজ স্বত্বীয় অধি:

স্বর নং	স্বর নং	মন্তব্য	দাগের মোট পরিমাণ		দাগের মধ্যে অত্র বছরের জমির আংশের পরিমাণ	
			একর	অংশ	একর	অংশ
৪২২	১৪	১৪ ইতি ধরা প্রায়	০.০৭	০.১৪৭৮	০.০৬	
৪২২/২২৮	১৪		০.০২	০.১১৮১	০.০২	



Copy of this document is true copy
 Shetty 26/11/13
 Under authority of U/S - 70
 of the India Evidence Act 1872

০.০৯

১/১ 26/12/2013

খতিয়ান নং — ২০৬০ [২৪০৩০২৮]
 জেলা — জেলা বাগালপুর মে.এস.নং — ২৮ থানা — বাড়বা

(১) মোট মূল্য — ০.০০
 (২) মিলি মোট পরিমাণ — ০.০১ একর (৩) মোট দাগের সংখ্যা — ২


(৪) মোট মূল্যের হিসাব (৫) বর্ষ (৬) মতব্ব

নং	বিলা/খতিয়ান	ইলাক	মতব্ব
১৪	১৪/১২৬	১৪ ইতি বাড়া	



(৭) অফিসের নিজ মতব্বীর তালিকা :

নং	বিলা	মতব্ব	দাগের মোট পরিমাণ		দাগের মধ্যে অত্র বছরের ছমির অংশের পরিমাণ	
			একর	অংশ	একর	অংশ
১৪	১৪/১২৬	১৪ ইতি বাড়া	০.০১	০.১৪২৯	০.০২	
				০.১১৪৩	০.০৯	



Certified to be a true copy
 Dehatte 26/12/13
 Officer authorized U/S - 76
 of the India Evidence Act 1872

স্বীকৃত
 Fee: Rs. 10- Rs. 10, Total: Rs. 20

ডায়েরী নং - ১০৭৮
 তারিখ - ২০১৮
 মো. নং - ২৮
 খানা - ১৮৩২৮


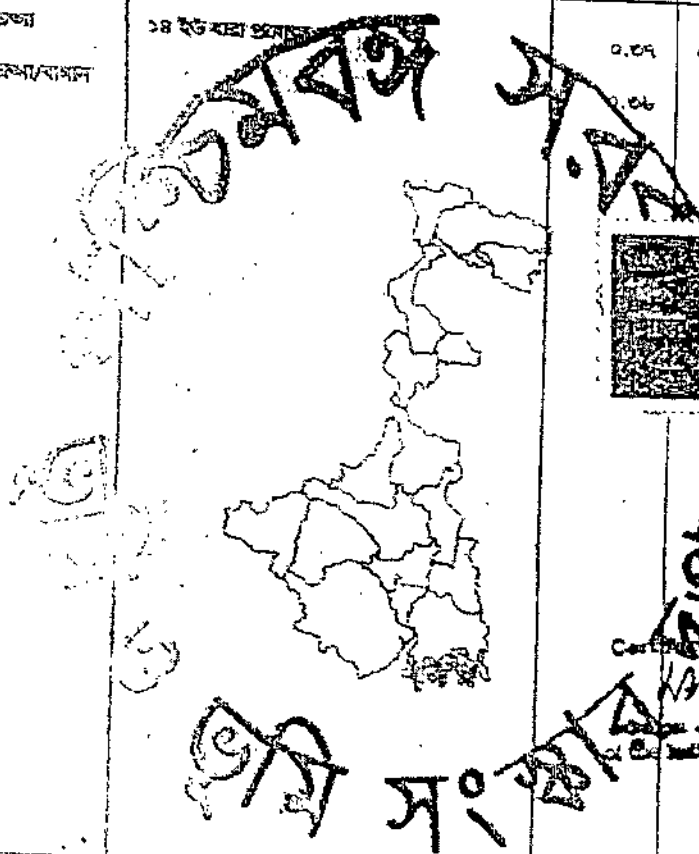
(১) উল্লিখিত মোট পরিমাণ - ০.০৩
 একর (৩) মোট দাগের সংখ্যা - ২

(২) কৃষক/স্বত্বাধিকারীর নাম
 (৩) ঠিকানা
 (৪) বছর
 (৫) মতকা



(৬) দাগের মতো অঙ্গ-বহুর অন্তর্ভুক্তির পরিমাণ

স্মারক নং	অঙ্গ-বহুর নাম	মতকা	দাগের মোট পরিমাণ		দাগের মতো অঙ্গ-বহুর অন্তর্ভুক্তির পরিমাণ	
			একর	আংশ	একর	সেইদ
১২৫ ১২৫/১২৬	ভূজা ভূজা/বাগল	১৪ ইট বাহা প্রমাণ	০.০৭	০.১৪২৮	০.০৬	
			০.০৬	০.১২২১	০.০৪	



Certified to be a true copy
 Shatter 26/12/18
 Certified according to S-78
 of the Indian Evidence Act 1872

Total Fee : Rs.10, ... Total = Rs.10, Total: Rs.20

Form No. — ১০৪২০-১০৪৪
 Form No. — ১০৪২০
 খতিয়ান নং — ২০৬৪
 ভোগকারী —
 পত্র —

(১) মূল্য — ০.০০
 (২) প্রতি মোট পরিমাণ — ০.০১ একর (৩) মোট মাপের সংখ্যা —

(৪) মাপের বিবরণ (৫) বছর (৬) মতব্য

সংখ্যা	১০৪২০/১০৪৪	১০৪২০	
বিবরণ	১০৪২০/১০৪৪		




(৭) মাপের বিবরণ (৮) মতব্য

ক্র. নং	ক্র. নং	মতব্য	মাপের মোট পরিমাণ		মাপের মধ্যে অত্র বছরের অন্তর্গত মাপের পরিমাণ	
			একর	আংশ	একর	আংশ
০১	১০৪২০/১০৪৪	১৪ হস্তমার প্রমাণ	০.০১	০.১৪২১	০.০১	০.০১
				০.১৩৮১		০.০০

১৪ হস্তমার প্রমাণ

১৪ হস্তমার প্রমাণ

১৪ হস্তমার প্রমাণ



Certified to be a true copy
 Shatter 26/1/13
 Officer authorized U/S - 79
 of the Public Accounts Act 1974

১০৪২০/১০৪৪
 ১০৪২০/১০৪৪
 ১০৪২০/১০৪৪

ডায়েরী নং — ২৫৮২ [২০১০২১]
 মে.এল.নং — ২৮
 তারিখ — ১৫/১১/১০

(১) মোট মূল্য — ০.০০
 (২) মোট মোট পাইকারী — ০.১০ একর (৩) মোট দাগের সংখ্যা — ২

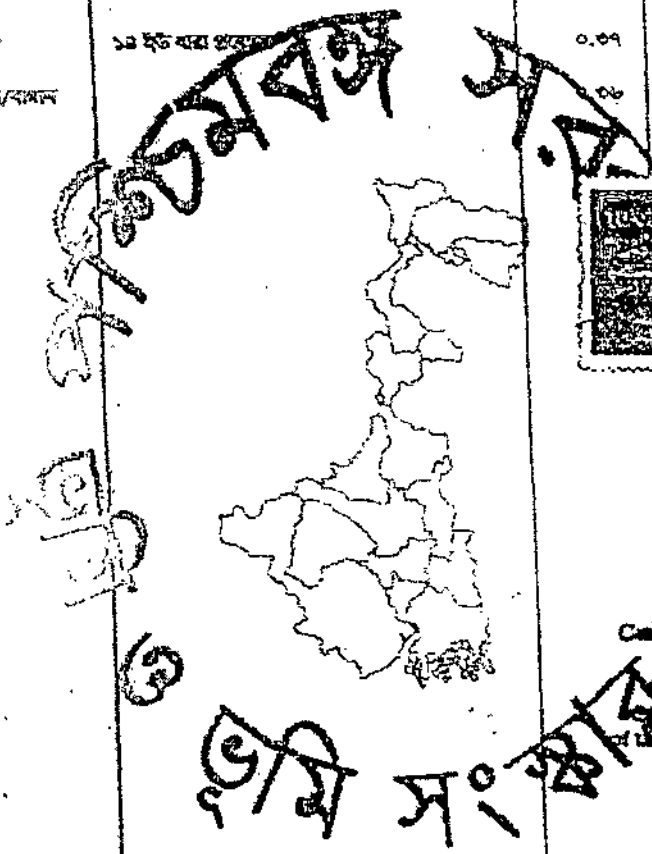
(৩) দাগের মধ্যে (৪) বর্ষ (৫) মতব্য

দাগ	মালিকের নাম/সংস্থা	মতব্য
নিজ/সংশ্লিষ্ট	মালিকের নাম	মতব্য



(৬) দাগের বিবরণী:

দাগ নম্বর	মোজা	মতব্য	দাগের মোট পরিমাণ		দাগের মধ্যে আ-বয়ের জন্য আ-বয়ের পরিমাণ	
			একর	অংশ	একর	অংশ
১৯ ৫২/৭২৬	ভাঙ্গা	১০ হুট বরা প্রকৃত	০.০৭	০.১৫২৮	০.০৫	
	ভাঙ্গা/বাসন		০৬	০.১৫১০	০.০৫	



Certified to be a true copy
 of the original LRA - 78
 of the Public Evidence Act 1973

Total Cost of Registration Fee: ১০ x ২ = ২০
 Total: Rs. 20

L & L R
SBP J

খাজনার দাখিলা এবং বিবিধ তলব
প্রজ্ঞার আদেশ

2092609

১। ছেলার নাম ড. সঙ্গ	২। খানার নাম ও বৈদিক নং	৩। সার্কেলের নাম ও জমীদারী নং L.R	৪। কৃষিকর্মীদের নাম
৫। মৌজার নাম ও জমীদার নং তালশাফা	৬। অসামান্য নং	৭। বর্তমান নং ২২৫	৮। দায় নং ২৩৫
১০। অসমতর নাম ও পিতা/স্বামীর নাম ও সাকিন সাব (মহান) প্রায়		১১। বিবেক ক্রম (খাজনা) দাখিল হইয়াছে NATURAL MULT...	

প্রজ্ঞার উপর সালিয়ানা তলব RED PVT. LTD. এর

নগর বাহানা	সার চার্জ	পথ কর	পূর্ত কর	সিঁকা	বিবিধ		জমীদার কর্তৃক হান আইনে দেয়া	
					খাস জমি বাবদ সিঁকা (ক)	অন্যান্য (খ)	সার চার্জ (ক)	সেস (খ)
১২	১৩	১৪	১৫	১৬				

৭৪৭০৩৭৪

ওয়াজিল

২৪২৩

তারিখ	বিল সনের পূর্বকর্তা	কৃতীয় সনের ব্যক্তি	দ্বিতীয় সনের ব্যক্তি	বিল সনের পূর্বকর্তা	হাল	সুদ	মোট
২৬/১/১৩	২০	২১	২২	২৩	২৪	২৫	২৬
বাহানা					২৬৪০		
সার চার্জ					৬৩		
পথ কর					৩০৫		
পূর্ত কর					২৬৪		
সিঁকা							
খাস জমি বাবদ আইনেন দেয়া							
অন্যান্য							
জমীদার কর্তৃক হান আইনে দেয়া							
(ক) সার চার্জ					২০০		
(খ) সেস					৪০২		
মোট					২৪২৬		
বিল মিনার							

২৪২৬

*যে সনের বাবদ ওয়াজিল তাহা বিবেক
নং: ৩০৬৪৩৪৩৩ দ্বারা দেওয়া হইবে এইখানে সত্যের
সম্বন্ধে বিবরণ লিপিতে হইবে।
SBI, Kolkata-700 015.

৩/৬/১৫

Form No. 1077

L&LR
K
SBP

6991486

খাজনার দাখিলা এবং বিবিধ তলব
প্রজার অংশ

১। ফেলার নাম ২৪০১/৬	২। খেলার নাম ও জে.সি. নং ৫/১২	৩। সার্কেলের নাম ও অবশীল রক্ত নং গুৱাহাটী - ২২/৬	৪। ছয় মাসের পেমেন্ট নং ০১৩
৫। ফেলার নাম ও বে.এল. নং গুৱাহাটী	৬। অফিস নং ২০	৭। সার্কেলের নাম ২০	৮। খামের পরিমাণ ০১৩
১০। প্রজার নাম ও পিতার/স্বামীর নাম ও পেশা অমর্যাতী হাটের প্রায়শি		১১। খামের ফার্ম (খাজনা) মাফিগ হইলে ৬ - মনসাগু কায়া	

প্রজার উপর স্থলিয়ানা তলব

নগর সফর নং	সার	পত্র নং	পত্র তারিখ	বিবিধ	প্রদেয় কর্তব্যের আওতা			মোট
					খাস জমিদার	অন্যান্য	সার চার্জ	
১৬	১০	১০	১০	খাস জমিদার লাইসেন্স কি ১৭ (ক)	অন্যান্য ১৭ (খ)	সার চার্জ ১৭ (গ)	১৭ (ঘ)	১১

ওয়ালীল ২৪২২

খাজনা	তিন সনের পূর্বকার		তিন সনের পূর্বকার		মোট	সুদ	মোট
	২০	২১	২২	২৩			
খাজনা					৩১০		৩১০
সার চার্জ							
পত্র নং					২২		২২
পত্র তারিখ					৩০		৩০
বিবিধ					৩০		৩০
অন্যান্য							
সার চার্জ					৩৪		৩৪
(ক) সের					২৪		২৪
মোট					৩৯০		৩৯০

* যে সনের বাবদ ওয়ালীল প্রার্থী হইবে।
মোট নং: ফেলার নাম, খাজনা ফেরত হইলে এইখানে প্রার্থী
প্রদেয় কর্তব্যের বিবরণ লিখিতে হইবে।
SBP: ৬০০০০০০১৫

মোট খামের (ফেরত)
১০/২/১৬
[Signature]

Form No. 1077



L & L R
SBP K

6991485

বাজার মাথিলা এবং বিবিধ তলব
প্রজার অংশ

১। মোতার নাম ইসলাম:	২। বাজার নাম ও বৈশিষ্ট্য ৩৩১২	৩। মোতার নাম ও তলব প্রকরণ জামদগুদা -	৪। ভূমিসময়কর বন্ডিনং ১০৮৫
৫। মোতার নাম ও মো.এল. নং ৩৩০০০০০	৬। জমাকবী নং L.R. ২৩৭৫	৭। পরিমাণ ৩৩৫	৮। দাগ নং ৩৩৫
১০। মোতার নাম ও নিত্য/খামীর নাম ও সাকিন সামুয়েল ট্রেডিং প্রাইভেট লিমিটেড			১১। মোতার নাম (বাংলা) মাথিল হইয়াছে ৩৩৫

প্রজার উপর সালিয়ানা তলব

নগর বাজার	সার চার্জ	খর ৩২	পূর্ত কর	শিক্ষা	বিবিধ	গ্রামীন কর্মসংকলন আইনের ফের	মোট
৩৩	১৫	১৫	১৫	১৫	১৫	১৫	১৫

ওয়ার্ড

২৪২২

১০/১১/১৬
২৪২২০০
১১/১০/১৬
১১/১০/১৬

বর্ষ	২০	২১	২২	২৩	২৪	২৫	২৬
সার চার্জ					৩৫০		
পূর্ত কর					২২		
শিক্ষা					১৫		
বিবিধ					১৫		
গ্রামীন কর্মসংকলন আইনের ফের							
মোট					৪০২		

* যে সনের খবর ওয়ার্ডাল তাহা লিখুন।
মুঠ: মোটের বাকি খাটনা দেওয়া হইলে এইখানে লাইন
সংশোধন করিয়া লিখিতে হইবে।

SRP, Kolkata-700 015.

মোট মোতার
(কোথায়)

১০/২/১৬

স্বাক্ষর

L&LR

Form No. 1077

L&LR
SBP K



খাজনার দায়িত্ব এবং বিবিধ তলব
প্রজার আবেদন

6991487

১। জেলার নাম	২। থানার নাম ও জেলা	৩। সার্কেলের নাম ও ডিবি/সি/সিও নং	৪। ভূমিপত্রের নং
১৪	১৪	১৪	১৪
৫। মালিকের নাম ও পিতা-মাতা	৬। অফিস নং	৭। স্থানীয় নং	৮। দায় নং
১৪	১৪	১৪	১৪
১০। প্রকারের নাম ও দিবা/প্রতিবেদন নাম ও তারিখ			১১। ফাইল নং
১৪			১৪

প্রজার উপর সালিসানা তলব

কমর নং	সারি	পূর্ব	পরিমাণ	বিবিধ	প্রাপ্তি সালিসানা আবেদন মেস		১২।
১৪	১৪	১৪	১৪	১৪	১৪	১৪	১৪

ওয়াজীল

১৪২২

কোমর নং	ওয়াজীল	কোমর নং	১৪২২								
			দিন	ভুগ	বিভ	হাল	হাল	সু	১৪		
১৪	১৪	১৪	১৪	১৪	১৪	১৪	১৪	১৪	১৪	১৪	১৪
১৪	১৪	১৪	১৪	১৪	১৪	১৪	১৪	১৪	১৪	১৪	১৪
১৪	১৪	১৪	১৪	১৪	১৪	১৪	১৪	১৪	১৪	১৪	১৪
১৪	১৪	১৪	১৪	১৪	১৪	১৪	১৪	১৪	১৪	১৪	১৪
১৪	১৪	১৪	১৪	১৪	১৪	১৪	১৪	১৪	১৪	১৪	১৪
১৪	১৪	১৪	১৪	১৪	১৪	১৪	১৪	১৪	১৪	১৪	১৪
১৪	১৪	১৪	১৪	১৪	১৪	১৪	১৪	১৪	১৪	১৪	১৪
১৪	১৪	১৪	১৪	১৪	১৪	১৪	১৪	১৪	১৪	১৪	১৪
১৪	১৪	১৪	১৪	১৪	১৪	১৪	১৪	১৪	১৪	১৪	১৪
১৪	১৪	১৪	১৪	১৪	১৪	১৪	১৪	১৪	১৪	১৪	১৪
১৪	১৪	১৪	১৪	১৪	১৪	১৪	১৪	১৪	১৪	১৪	১৪
১৪	১৪	১৪	১৪	১৪	১৪	১৪	১৪	১৪	১৪	১৪	১৪
১৪	১৪	১৪	১৪	১৪	১৪	১৪	১৪	১৪	১৪	১৪	১৪
১৪	১৪	১৪	১৪	১৪	১৪	১৪	১৪	১৪	১৪	১৪	১৪
১৪	১৪	১৪	১৪	১৪	১৪	১৪	১৪	১৪	১৪	১৪	১৪
১৪	১৪	১৪	১৪	১৪	১৪	১৪	১৪	১৪	১৪	১৪	১৪
১৪	১৪	১৪	১৪	১৪	১৪	১৪	১৪	১৪	১৪	১৪	১৪
১৪	১৪	১৪	১৪	১৪	১৪	১৪	১৪	১৪	১৪	১৪	১৪
১৪	১৪	১৪	১৪	১৪	১৪	১৪	১৪	১৪	১৪	১৪	১৪
১৪	১৪	১৪	১৪	১৪	১৪	১৪	১৪	১৪	১৪	১৪	১৪
১৪	১৪	১৪	১৪	১৪	১৪	১৪	১৪	১৪	১৪	১৪	১৪

১৪২২
১৪

সর্বসম্মত বাতিল ও গোপনীয় প্রকৃত প্রমাণ
 দৃষ্টব্য: চেকের বাতিল প্রমাণ হইলে এইখানে তাহার
 সবিশেষ বিবরণ লিখিতে হইবে।
 SBP, Kolkata-700 015

১৪/২/১৪

Form No. 1077



L & LR
S B P K

খাজনার দাখিলা এবং বিবিধ তলব
প্রজার মধ্যে

6991489

১। চেম্বার নাম ২৪/১/৬	২। বানসুর নাম ও পৌরসভা নং ১২/৬	৩। সার্কেলের নাম ও তহশীল ব্লক নং আবুলকাদেরপুর	৪। ভূমিসহকারকের বসতি নং ১২/৬
৫। কৌশল নাম ও রেজিস্ট্রেশন নং ১২/৬	৬। মহাকালী নং ১২	৭। খতিয়ান নং ১২	৮। হাঙ্গা নং ১২
৯। সফতার নাম ও শিওর/খামার নাম ও সন ১২/৬		১০। কিস্তির ধারা (বাঙ্কনা) মর্মেতে হইয়াছে ১২/৬	

প্রজার উপর সালিয়ানা তলব

সফতার নাম ও সন	খামার	শুধু তলব	নিজা	বিবিধ		শাসিত কর্মসংকল্পে জারি হইবে		মোট
				খামার জরিফতাবাদ লাইসেন্স নং ১৭ (ক)	অন্যান্য ১৭ (খ)	সার চার্জ ১৮ (ক)	সেল ১৮ (খ)	

ওয়ারশীল

ওয়ারশীল	২০	২১	২২	২৩	২৪	২৫	২৬
১					৪০০		
২					২৪		
৩					১৪৪		
৪					৪০		
৫							
৬					৬০		
৭					২২০		
৮					৭৪৪		

*সে সনের মধ্যে ওয়ারশীল তাহা জিহুন।
মোট: চেম্বার খাজনা খাজনা দেওয়া হইলে এই সন তাহার
সর্বশেষ বিবরণ লিখিতে হইবে।

SBP, Kolkata-700 015

মোট আদায় (কমপক্ষে) ১৩/২/৪৬
আদায়কারী: [Signature]
ও তারিখ



Form No. 1077

L & LR

L & LR K
SBP K

খাজনার দায়িত্ব এবং বিবিধ তালিকা
প্রজার আংশ

6991490

১। খেতার নাম Sbraboi	২। খেতার নাম ও জেলা/জেলা	৩। খেতার নাম ও জেলা/জেলা	৪। ভূমিদায়কের নাম ও ঠিকানা
৫। মৌজার নাম ও জেলা/জেলা	৬। জমিদারের নাম	৭। পরিমাণ	৮। মাস
৯। মজুর নাম ও পিতা/ভাইয়ের নাম ও ঠিকানা	১০। মজুরের নাম (খাজনা) বা মজুরের ঠিকানা		

প্রজার উপর সালিয়ানা তালিকা

নং	সাল	মাস	পূর্ণ	অর্ধ	বিধি	একতা	মোট
					বাকি	সাল	
১২	১৯৫০	১৪	১৫	১৬	১৭	১৮	১৯

ওয়াশীল

২৪২২

শ্রমিক	দিন	ফর্ত	মাস	ফর্ত	মাস	ফর্ত	মাস	ফর্ত	মাস
	২০	২১	২২	২৩	২৪	২৫	২৬	২৭	২৮
সার চার্জ									
পূর্ণ									
অর্ধ									
শ্রমিক									
মজুর									
মজুর									
মজুর									
মজুর									
মজুর									
মজুর									
মজুর									
মজুর									
মজুর									
মজুর									

* যে সালের বাকী ওয়াশীল তাহা লিখুন।
মতব্য : প্রকল্প বাস্তবায়নে সাহায্য হইলে এই বাকী তাহা
সর্বশেষ বিবরণ দ্বারা হইবে।

SBP, Kolkata-700 015.

মোট আদায় (কম্বার) 10/2/56
খাজনার উপর সালিয়ানা ও প্রজার



GOVERNMENT OF WEST BENGAL

OFFICE OF THE BLOCK LAND & LAND REFORMS OFFICER, BARRACKPORE-II
95 BARRACKPORE TRUNK ROAD, SODEPORE, PANIHAT, KOLKATA-700 114

Memo No Conv/ 116 /BLRO/BKP-II/SODEPORE /15

Date 03/03 /2015

CERTIFICATE OF CONVERSION

Natural Multi storied Pvt.Ltd.
Director Manish Kumar Sharma
Of 9A, Lord Sinha Road, Kol-71



Sub: Permission for Conversion / Change of character or use of Land as prayed

CONVERSION CASE NO -25/14

Permission is hereby accorded to change the character or use of land or conversion of the land shown in the schedule below u/s 4 C(2) of the W.B.L.R Act; 1955, read with rule 166(i) of the W.B.L & L.R Manual, 1991 on condition that the applicant shall not change the character of the land or use of it for any purpose other than what is noted under Col.7 of the schedule below without prior written permission of the collector or the undersigned and shall abide by all the provisions of W.B L R. Act 1955, as amended from time to time and that the permission

- i) is without prejudice to any of the provisions of Chapter-II-B of W.B.L.R Act, 1955 (West Ben Act X of 1956);
- ii) is without prejudice to the provisions of sub-section (3) of section 6 of the W.B.E A Act, 1953 (West Ben Act 7 of 1954).
- iii) is without prejudice to the provisions of the Urban Land (Ceiling and Regulation) Act, 1976 (33 of 1976)
- iv) is without prejudice to the provisions of the West Bengal Town & Country (Planning & Development) Act 1979 (West Ben. Act XIII of 1979)

The change of character or use of land conversion will take effect from the date of order.

SCHEDULE

POLICE STATION	MOUZA WITH JL. NO.	KHATIAN NO.		PLOT NO.	
		Modified(New Khatian)	L.R.	R.S.	L.R.
Khardaha	Talbanda, JL- 28		2382		515
AREA OF LAND CONVERTED (in Dec.)		PREVIOUS CLASSIFICATION OF LAND		CLASSIFICATION AFTER CONVERSION	
0.05		Danga		Bastu	

Collector u/s 4 C(2) of W.B.L.R. Act 1955
Block Land and Land Reforms Officer, Barrackpore-II
North 24-Parganas, Kolkata-700 114

Memo No Conv/ 116 (1) / BLRO / BKP-II / SODEPORE

Date / / 2015

Copy forwarded for information and necessary action:-
The Revenue Inspector

Collector u/s 4C(2) of W.B.L.R. Act 1955, and
Block Land and Land Reforms Officer, Barrackpore - II



GOVERNMENT OF WEST BENGAL
OFFICE OF THE BLOCK LAND & LAND REFORMS OFFICER, BARRACKPORE II
95 BARRACKPORE TRUNK ROAD, SODEPORE, PANIHATI, KOLKATA-700 114

Memo No. Conv / **15** / BLRO / BKP-II / SODEPORE / **15**

Date: / / 2015

CERTIFICATE OF CONVERSION

Daisy Infra Pvt. Ltd.
 Director, Manoj Kumar Sharma
 Of 9A, Lord Saha Road, Kol-71



Sub: Permission for Conversion / Change of Character / Use of Land as prayed.

CONVERSION CASE NO -26/14

Permission is hereby accorded to change the character or use of land or conversion of the land shown in the schedule below u/s 4, C(2) of the W.B.L.R. Act, 1955, read with rule 166(i) of the W.B.L & L.R Manual, 1991 on condition that the applicant shall not change the character of the land or use of it for any purpose other than what is noted under Col.7 of the schedule below without prior written permission of the collector or the undersigned and shall abide by all the provisions of W.B.L.R. Act 1955, as amended from time to time and that the permission

- i) is without prejudice to any of the provisions of Chapter-II-B of W.B.L.R Act, 1955 (West Ben. Act X of 1955)
- ii) is without prejudice to the provisions of sub-section (3) of section 6 of the W.B.E.A. Act, 1953 (West Ben. Act 13 of 1954).
- iii) is without prejudice to the provisions of the Urban Land (Ceiling and Regulation) Act, 1976 (33 of 1976)
- iv) is without prejudice to the provisions of the West Bengal Town & Country (Planning & Development) Act, 1973 (West Ben. Act XIII of 1979).

The change of character or use of land conversion will take effect from the date of order.

SCHEDULE

POLICE STATION	MOUZA WITH JL. NO.	KHATIAN NO.		PLOT NO.	
		Modified(New Khatian)	L.R.	R.S.	L.R.
Khardaha	Talbanda, JL- 28		2384		515
AREA OF LAND CONVERTED (in Deca)		PREVIOUS CLASSIFICATION OF LAND Danga		CLASSIFICATION AFTER CONVERSION Bastu	

Collector u/s 4 C(2) of W.B.L.R. Act 1955
 Block Land and Land Reforms Officer, Barrackpore - II
 North 24-Parganas, Kolkata-700 114


[Signature]
 03.03.15
 BLRO
 Barrackpore-II
 North 24 Parganas

Memo No. Conv / / 1 (1) / BLRO / BKP-II / SODEPORE

Date / / 2015

Copy forwarded for information and necessary action:-
 The Revenue Inspector

Collector u/s 4C(2) of W.B.L.R. Act 1955, and
 Block Land and Land Reforms Officer, Barrackpore - II



GOVERNMENT OF WEST BENGAL

OFFICE OF THE BLOCK LAND & LAND REFORMS OFFICER, BARRACKPORE II
95, BARRACKPORE TRUNK ROAD, SODEPORE, PANIHATI, KOLKATA-700 114

Memo No. Conv / 11 (1) / BLRO / BKP-II / SODEPORE / 15

Date 03/03/2015

CERTIFICATE OF CONVERSION

Acquet Trading Pvt.Ltd.
Director, Manoj Kumar Sharma.
Of 9A, Lord Saha Road, Kol-71



Sub: Permission for Conversion / Change of Character / Use of Land as prayed.

CONVERSION CASE NO -27/14

Permission is hereby accorded to change the character or use of land or conversion of the land shown in the schedule below u/s 4 C(2) of the W.B.L.R. Act, 1955, read with rule 166(i) of the W.B.L. & L.R. Manual, 1991 on condition that the applicant shall not change the character of the land or use of it for any purpose other than what is noted under Col. (iii) of the schedule below without prior written permission of the collector or the undersigned and shall abide by all the provisions of W.B.L.R. Act 1955, as amended from time to time and that the permission

- i) is without prejudice to any of the provisions of Chapter-II-B of W.B.L.R. Act, 1955 (West Ben Act X of 1955)
- ii) is without prejudice to the provisions of sub-section (3) of section 6 of the W.B.E.A. Act, 1953 (West Ben Act X of 1954).
- iii) is without prejudice to the provisions of the Urban Land (Ceiling and Regulation) Act 1976 (33 of 1976) and
- iv) is without prejudice to the provisions of the West Bengal Town & Country (Planning & Development) Act, 1979 (West Ben Act XIII of 1979).

The change of character or use of land conversion will take effect from the date of order.

SCHEDULE

POLICE STATION	MOUZA WITH JL. NO.	KHATIAN NO.		PLOT NO.	
		Modified (New Khatian)	L.R.	R.S.	L.R.
Khardaha	Talbanda, JL- 28		2378		515
AREA OF LAND CONVERTED		PREVIOUS CLASSIFICATION OF LAND		CLASSIFICATION AFTER CONVERSION	
(In Dec. 01/05)		Danga		Bastu	

Collector u/s 4 C(2) of W.B.L.R. Act 1955, and
Block Land and Land Reforms Officer, Barrackpore - II
North 24-Parganas, Kolkata-700 114

Memo No. Conv / 11 (1) / BLRO / BKP-II / SODEPORE

Date / / 2015

Copy forwarded for information and necessary action:-
The Revenue Inspector

Collector u/s 4C(2) of W.B.L.R. Act 1955, and
Block Land and Land Reforms Officer, Barrackpore - II

03.03.15
BLRO
Barrackpore-II
10/14 Pgs



GOVERNMENT OF WEST BENGAL
OFFICE OF THE BLOCK LAND & LAND REFORMS OFFICER, BARRACKPORE-II
95 BARRACKPORE TRUNK ROAD, SODEPORE, PANIHATI, KOLKATA-700 114

Memo No. Conv / 1 (1) / BLRO / BKP-II / SODEPORE / 15

Date: 31/3/2015

CERTIFICATE OF CONVERSION

Deepti Promoters Pvt.Ltd.
 Director, Manishi Kumar Sharma,
 Of 9A, Lord Sinha Road, Kol-71



Sub: Permission for Conversion / Change of Character / Use of Land as prayed

CONVERSION CASE NO -28/14

Permission is hereby accorded to change the character of use of land or conversion of the land shown in the schedule below, u/s 4 C(2) of the W.B.L.R. Act, 1955, read with rule 166(i) of the W.B.L. & L.R. Manual, 1991 on condition that the applicant shall not change the character of the land or use of it for any purpose other than what is noted under Column I of the schedule below without prior written permission of the collector or the undersigned and shall abide by all the provisions of W.B.L.R. Act 1955, as amended from time to time and that the permission

- i) is without prejudice to any of the provisions of Chapter-II-B of W.B.L.R. Act, 1955 (West Ben Act X of 1956);
- ii) is without prejudice to the provisions of sub-section (3) of section 6 of the W.B.E.A. Act, 1953 (West Ben. Act of 1954);
- iii) is without prejudice to the provisions of the Urban Land (Ceiling and Regulation) Act, 1976 (33 of 1976); and
- iv) is without prejudice to the provisions of the West Bengal Town & Country (Planning & Development) Act, 1979 (West Ben. Act XIII of 1979).

The change of character or use of land conversion will take effect from the date of order

SCHEDULE

POLICE STATION	MOUZA WITH JL. NO.	KHATIAN NO.		PLOT NO.	
		Modified (New Khatian)	L.R.	R.S.	L.R.
Khardaha	Talabanda, JL-28		2380		515
AREA OF LAND CONVERTED (in Deca)		PREVIOUS CLASSIFICATION OF LAND		CLASSIFICATION AFTER CONVERSION	
0.08		Danga		Bastu	

Collector u/s 4 C(2) of W.B.L.R. Act 1955, and
 Block Land and Land Reforms Officer, Barrackpore - II
 North 24-Parganas, Kolkata-700 114

Memo No. Conv / 1 (1) / BLRO / BKP-II / SODEPORE

Date / / 2015

Copy forwarded for information and necessary action:-
 The Revenue Inspector

Collector, u/s 4 C(2) of W.B.L.R. Act 1955, and
 Block Land and Land Reforms Officer, Barrackpore - II



GOVERNMENT OF WEST BENGAL
OFFICE OF THE BLOCK LAND & LAND REFORMS OFFICER, BARRACKPORE-II
95 BARRACKPORE TRUNK ROAD, SODEPORE, PANIHATI, KOLKATA-700 114

Memo No Conv/ 112 /BLRO/BKP-II/SODEPORE /15

Date: 3/3/2015

CERTIFICATE OF CONVERSION

Caravan Holdings Pvt.Ltd.
Director, Manish Kumar Sharma.
Of 9A, Lord Sinha Road, Kol-71



Sub: Permission for Conversion / Change of Character / Use of Land as prayed.

CONVERSION CASE NO -29/14

Permission is hereby recorded to change the character or use of land or conversion of the land shown in the schedule below u/s 4 C(2) of the W.B.L.R. Act, 1955, read with rule 166(i) of the W.B.L & L.R. Manual, 1991 on condition that the applicant shall not change the character of the land or use of it for any purpose other than what is noted under Col 7 of the schedule below without prior written permission of the collector or the undersigned and shall abide by all the provisions of W.B.L.R. Act 1955, as amended from time to time and that the permission

- i) is without prejudice to any of the provisions of Chapter-II-B of W.B.L.R. Act, 1955 (West Ben Act X of 1956);
- ii) is without prejudice to the provisions of sub-section (3) of section 6 of the W.B.E.A. Act, 1953 (West Ben Act I of 1954);
- iii) is without prejudice to the provisions of the Urban Land (Ceiling and Regulation) Act 1976 (33 of 1976); and
- iv) is without prejudice to the provisions of the West Bengal Town & Country (Planning & Development) Act, 1973 (West Ben. Act XIII of 1973).

The change of character or use of land conversion will take effect from the date of order

SCHEDULE

POLICE STATION	MOUZA WITH JL. NO.	KHATIAN NO.		PLOT NO.	
		Modified (New Khatian)	L.R.	R.S.	L.R.
Khardaha	Atabanda, JL- 28		2383		515
AREA OF LAND CONVERTED (in Dec.)		PREVIOUS CLASSIFICATION OF LAND		CLASSIFICATION AFTER CONVERSION	
0.05		Danga		Bastu	

Collector u/s 4 C(2) of W.B.L.R. Act, 1955, and Block Land and Land Reforms Officer, Barrackpore - II North 24-Parganas, Kolkata-700 114

Memo No Conv/ (1) / BLRO / BKP - II / SODEPORE

Date / / 2015

Copy forwarded for information and necessary action:-
The Revenue Inspector

Collector u/s 4C(2) of W.B.L.R. Act 1955, and Block Land and Land Reforms Officer, Barrackpore - II



GOVERNMENT OF WEST BENGAL
OFFICE OF THE BLOCK LAND & LAND REFORMS OFFICER, BARRACKPORE - II
95, BARRACKPORE TRUNK ROAD, SODEPORE, PANIHATI, KOLKATA - 700 114


Memo No. Conw/ (1) / BLRO/BKP-II/SODEPORE

115

Date: 03/03/2015

CERTIFICATE OF CONVERSION

Laxminarayan Projects Pvt.Ltd.
Director, Manoj Kumar Sharma,
Of 9A, Lord Sinha Road, Kol-71



Sub: Permission for conversion / Change of character or use of land as prayed.

CONVERSION CASE NO -30/14

Permission is hereby accorded to change the character or use of land or conversion of the land shown in the schedule below u/s 4 C(2) of the W.B.L.R. Act, 1955, read with rule 166(i) of the W.B.L.R. Manual, 1954 on condition that the applicant shall not change the character of the land or use of it for any purpose other than what is noted under Col.7 of the schedule below without prior written permission of the collector or the undersigned and shall abide by all the provisions of W.B.L.R. Act 1955, as amended from time to time and that the permission

- i) is without prejudice to any of the provisions of Chapter-II-B of W.B.L.R. Act, 1955 (West Ben. Act 7 of 1956).
- ii) is without prejudice to the provisions of sub-section (3) of section 6 of the W.B.L.R. Act, 1955 (West Ben. Act of 1954).
- iii) is without prejudice to the provisions of the Urban Land (Ceiling and Regulation) Act, 1976 (32 of 1976).
- iv) is without prejudice to the provisions of the West Bengal Town & Country (Planning & Development) Act, 1979 (West Ben. Act XIII of 1979).

The change of character or use of land conversion will take effect from the date of order.

SCHEDULE

POLICE STATION	MOUZA WITH JL. NO.	KHATIAN NO.		PLOT NO.	
		Modified (New Khatian)	L.R.	R.S.	L.R.
Khurdaha	Talbanda, JL- 28		2381		515
AREA OF LAND CONVERTED (in Dec.)		PREVIOUS CLASSIFICATION OF LAND		CLASSIFICATION AFTER CONVERSION	
0.06		Danga		Bastu	

Amw
03.03.15
BLRO Barrackpore-II Pgs

Collector u/s 4 C(2) of W.B.L.R. Act, 1955, and Block Land and Land Reforms Officer, Barrackpore - II North 24-Parganas, Kolkata-700 114

Memo No. Conw/ (1) / BLRO / BKP-II / SODEPORE

Date / / 2015

Copy forwarded for information and necessary action:-
The Revenue Inspector,

Collector u/s 4C(2) of W.B.L.R. Act 1955, and Block Land and Land Reforms Officer, Barrackpore - II



GOVERNMENT OF WEST BENGAL
OFFICE OF THE BLOCK LAND & LAND REFORMS OFFICER, BARRACKPORE-II
95 BARRACKPORE TRUNK ROAD, SODEPORE, PANIHATI, KOLKATA-700 114

Memo No Conv/ 110 /BLRO/BKP-II/SODEPORE /15

Date 3 / 3 /2015

CERTIFICATE OF CONVERSION

Amaravati Holdings Pvt.Ltd.
 Director, Manoj Kumar Sharma
 Of 9A, Lord Sinha Road, Kol-71



Sub: Permission for Conversion / Change of Character of Use of Land as prayed.

CONVERSION CASE NO -31/14

Permission is hereby accorded to change the character of use of land or conversion of the land shown in the schedule below u/s 4 C(2) of the W.B.L.R. Act, 1955, read with rule 166(i) of the W.B.L & L.R. Manual, 1991 on condition that the applicant shall not change the character of the land or use of it for any purpose other than what is noted under Col.7 of the schedule below without prior written permission of the collector or the undersigned and shall abide by all the provisions of W.B.L.R. Act 1955, as amended from time to time and that the permission

- i) is without prejudice to any of the provisions of Chapter-II-B of W.B.L.R. Act, 1955 (West Ben Act X of 1955)
- ii) is without prejudice to the provisions of sub-section (3) of section 6 of the W.B.E.A Act, 1953 (West Ben Act III of 1954);
- iii) is without prejudice to the provisions of the Urban Land (Ceiling and Regulation) Act, 1976 (33 of 1976)
- iv) is without prejudice to the provisions of the West Bengal Town & Country (Planning & Development) Act, 1973 (West Ben. Act XIII of 1973)

The change of character or use of land conversion will take effect from the date of order.

SCHEDULE

POLICE STATION	MOUZA WITH JL. NO.	KHATIAN NO.		PLOT NO.	
		Modified(New Khatian)	L.R.	R.S.	L.R.
Khardaha	Taibanda, JL- 28		2379		515
AREA OF LAND CONVERTED (in Dec.)		PREVIOUS CLASSIFICATION OF LAND		CLASSIFICATION AFTER CONVERSION	
0.05		Danga		Bastu	

Collector u/s 4 C(2) of W.B.L.R. Act 1955
 Block Land and Land Reforms Officer, Barrackpore-II
 North 24-Parganas, Kolkata-700 114

Memo No Conv/ 110 /BLRO / BKP-II / SODEPORE

Date. / /2015

Copy forwarded for information and necessary action:-
 The Revenue Inspector

Collector u/s 4C(2) of W.B.L.R. Act 1955, and
 Block Land and Land Reforms Officer, Barrackpore - II

লাইব্র

লাইব্র

লাইব্র

লাইব্র

জেলা — উত্তর ২৪-পরগনা খতিয়ান নং — ২৩৮৮ [১৫০৯০২৮]
 বৌজা — ভালবাঙ্গা বো.এম.নং — ২৮ থানা — খড়দহ

(১) রাস্তা — ০.০০ টাকার
 (২) জমির মোট পরিমাণ — ০.০৯ একর (৩) মোট দাগের সংখ্যা — ২

(৪) অত্রস্থলের দখলকারের বিবরণ (৫) বৎ (৬) মন্তব্য

নাম	ডেহাস ইনফর্ম প্রোজেক্ট প্রা: পঃ	রায়ত
পিতা/স্বামী**	মনীশ কু: শর্মা	
ঠিকানা	নিজ	



(৭) অত্রস্থলের নিজ দখলীয় জমি :

দাগ নম্বর	জমির শ্রেণী	মন্তব্য	দাগের মোট পরিমাণ		দাগের মধ্যে অত্র-স্থলের জমির অংশের পরিমাণ	
			একর	অংশ	একর	হেঁড়র
৫১৫	ভাঙ্গা	১৪ হুই ধারা প্রযোজ্য	০.৩৭	০.১৪২৯	০.০৫	
৫১৫/৭২৬	ভাঙ্গা/বাগান		০.৩৬	০.১৯৬৯	০.০৪	






Certified to be a true copy
 Bhattar 26/12/13
 Officer authorized U/S - 78
 of the Land Revenue Act 1872


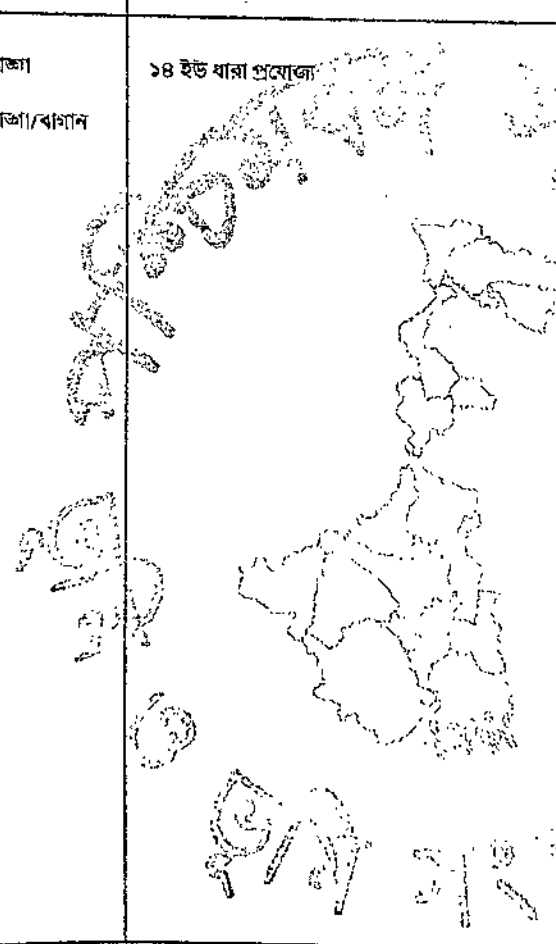

দাগের মোট সংখ্যা দুই মাত্র
 Appl. Fee: Rs.10, Authentication Fee: 1 x Rs.10 = Rs.10. Total: Rs.20

C. Copy-6417

LA 11873
LA 11873
LA 11873
LA 11873
LA 11873
LA 11873

জেলা — উত্তর ২৪-পরগনা		অডিয়ান নং — ২৩৭৮		১৫০৯০২৮		
মৌজা — তালবাণ্ডা		সে.এল.নং — ২৮		গানা — খড়পা		
(১) রাজস্ব — ০.০০		টাকা				
(২) জমির মোট পরিমাণ — ০.০৯		একর (৩) মোট মাগের সংখ্যা — ২				
(৪) অত্রস্থের দাখলকারের বিবরণ						
নাম		আকোমেটে প্রোডং প্রা: ল:		রায়ত		
পিতা/বাহী**		মনাশ কু: শমা				
ত্রিকানা		নজ				
						
(৭) অত্রস্থের নিজ দাবলীয় জমি :						
মাগ নম্বর	জমির শ্রেণী	মন্তব্য	দাগের মোট পরিমাণ		দাগের মধ্যে অত্র- স্থের জমির অংশের পরিমাণ	
			একর	অংশ	একর	হেস্তর
৫১৫	ডাঙ্গা	১৪ ইউ খারা প্রযোজ্য	০.৩৭	০.১৪২৮	০.০৫	
৫১৫/৭২৬	ডাঙ্গা/বাগান		০.৩৬	০.১১৫১	০.০৪	
						
			Certified to be a true copy <i>Ashalla 26/12/13</i> Officer authorized U/S - 78 of the Indian Evidence Act 1872			
দাগের মোট সংখ্যা		দুই খাত	০.০৯			

[Appl. Fee: Rs.10, Authentication Fee: 1 x Rs.10= Rs.10, Total: Rs.20

জেলা — উত্তর ২৪-পরগনা		খতিয়ান নং — ২৩৭৯		[১৫০৯০২৮]		
মৌজা — ভালবাধা		লে.এল.নং — ২৮		গানা — ৭৬৫২		
(১) রাজস্ব — ০.০০ টাকা						
(২) জমির মোট পরিমাণ — ০.০৯ একর (৩) মোট দাগের সংখ্যা — ২						
(৪) অত্রস্থানের দখলকারের বিবরণ						
নাম পিতা/স্বামী ঠিকানা		অমরাবতী হাইটস প্রা: ল: মনীশ কু: শর্মা নজ		(৫) স্বত্ব (৬) মস্তব্য		
						
(৭) অত্রস্থানের নিজ দখলীয় জমি :						
দাগ নম্বর	জমির শ্রেণী	মস্তব্য	দাগের মোট পরিমাণ	দাগের মধ্যে অত্র বন্ধের অংশ	দাগের মধ্যে অত্র- স্থানের জমির অংশের পরিমাণ	
			একর	অংশ	একর	হেটর
৫১৫	জাঙ্গা	১৪ ইউ খারা প্রযোজ্য	০.৩৭	০.১৪২৮	০.০৫	
৫১৫/৭২৬	জাঙ্গা/বাগান		০.৩৬	০.১১৫১	০.০৪	
						
			Certified to be a true copy <i>Shahar 26/12/13</i> Officer authorized U/S - 78 of the India Evidence Act' 1872			
দাগের মোট সংখ্যা		দুই মাত্র		০.০৯		

Appl. Fee: Rs.10, Authentication Fee:1 x Rs.10= Rs.10, Total: Rs.20

১৫০৯০২৮
 ২৪
 ৭৬৫২
 ১৫০৯০২৮
 ২৪
 ৭৬৫২
 ১৫০৯০২৮
 ২৪
 ৭৬৫২

জেলা — উত্তর ২৪-পরগনা খতিয়ান নং — ২৩৮০ [১৫০৯০২৮]
 মৌজা — ডালবালা মে.এল.নং — ২৮ পানি — ৭৩৮২

(১) রাজস্ব — ০.০০ টাকা
 (২) জমির মোট পরিমাণ — ০.১০ একর (৩) মোট দাগের সংখ্যা — ২


(৪) অত্রহতের দফলাকারের বিবরণ (৫) দহ (৬) মন্তব্য

নাম	দাস্ত হোমোটারস প্লা: ল:	স্বয়ত
পিতা/বান্ধী**	মনীশ কু: শর্মা	
ঠিকানা	নিজ	



(৭) অত্রহতের নিজ দখলীর অধি:

দাগ নং	জমির শ্রেণী	মন্তব্য	দাগের মোট পরিমাণ	দাগের মধ্যে অত্র দহের	দাগের মধ্যে অত্র-দহের জমির আংশের পরিমাণ	
			একর	আংশ	একর	হেটর
৫২৫	ডাঙ্গা	১৪ হুট ধারা প্রযোজ্য	০.৩৭	০.১৪২৯	০.০৬	
৫১৫/৭২৬	ডাঙ্গা/বাগান		০.৩৬	০.১১৫০	০.০৪	



Certified to be a true copy
Ashutosh 26/12/13
 Officer authorized U/S - 78
 of the India Evidence Act 1917

দাগের মোট সংখ্যা দহ মাত্র ০.১০

ppl. Fee: Rs. 10, Authentication Fee: 1 x Rs. 10 = Rs. 10, Total: Rs. 20

১৫১৩৩

১৫১৩৩

১৫১৩৩

১৫১৩৩

জেলা — উত্তর ২৪-পারগনা খজিয়ান নং — ২৩৮১ [১৫০৯০২৮]
 সৌজা — তালবাধা মে.এস.নং — ২৮ থানা — খড়দহ

(১) রাজস্ব — ০.০০ টাকা
 (২) জমির মোট পরিমাণ — ০.১০ একর (৩) মোট দাগের সংখ্যা — ২

(৪) অত্র বস্তুর দখলকারের বিবরণ (৫) স্বত্ব (৬) মন্তব্য

নাম পিতা/স্বামী** ঠিকানা	স্বত্বাধারীর নাম হোজার প্রা: তা: মনাশ ক: শমা বিত্ত	স্বত্ব	
--------------------------------	--	--------	--






(৭) অত্র বস্তুর নিজ দখলীয় জমি:

দাগ নম্বর	জমির শ্রেণী	মন্তব্য	দাগের মোট পরিমাণ		দাগের মধ্যে অত্র- বস্তুর জমির অংশের পরিমাণ	
			একর	অংশ	একর	হেটর
৫১৫	ভাঙ্গা	১৪ ইউ খারা প্রযোজ্য	০.৩৭	০.১৪২৯	০.০৬	
৫১৫/২২৬	ভাঙ্গা/বাগান		০.৩৬	০.১১৫০	০.০৪	



Certified to be a true copy
 of the original
 Office authorized U/S - 70
 of the Indian Evidence Act' 1872

দাগের মোট সংখ্যা দুই মাত্র ০.১০
 Rs.10, Authentication Fee:1 x Rs.10= Rs.10, Total: Rs.20

জেলা - উত্তর ২৪-পরগনা		খতিয়ান নং - ১৩১১		[১৪০৩০২৮]		
মৌজা - তালবাঙ্গা		জে.এন.এন - ২৮		মুদ্রা - ১৬৫২		
(১) রাজস্ব - ০.৩০ টাকা						
(২) জমির মোট পরিমাণ - ০.১০ একর (৩) মোট মাগের সংখ্যা - ২						
(৪) অত্রমহলের দাখলকর্মের বিনবণ		(৫) বড়		(৬) মস্তুপা		
নাম মিতা/সফী ঠিকানা	মালিকানা মাওলানা মোহাম্মদ মহাল কু: শমা নং					
(৭) অত্রমহলের নিম্ন দখলীয় জমি :						
নং নং	জমির ক্রমিক	মহলা	মাগের মোট পরিমাণ		মাগের মধ্যে অত্র- মহলের জমির অংশের পরিমাণ	
			একর	আশা	একর	হেস্তর
১১১	ভাঙ্গা	১৪ ইউ দ্বারা প্রযোজ্য	০.০৭	০.১৪২৬	০.০৭	
১১৫/১২৬	ভাঙ্গা/বাগান		০.৩৩	০.১১২১	০.৩৩	
						
			Certified to be a true copy <i>(Signature)</i> 26/12/13 Office authorized U/S - 76 of the Indian Evidence Act 1872			
মাগের মোট সংখ্যা		দুই মাত্র	০.১০			
Appl. Fee: Rs.10. Authentication Fee: 1 x Rs.10 = Rs.10. Total: Rs.20						

১৪০৩০২৮
 ১৩১১
 ১৬৫২
 ১১১
 ১১৫/১২৬

জেলা — উত্তর ২৪-পরগনা
 মৌজা — তালবাধা

ঘাস্তান নং — ২৩৮০
 জো.এস.নং — ২৮

[১৭০২০২৮]
 থানা — খড়পাথ

(১) রাজস্ব — ০.০৬ টাকা
 (২) জমির মোট পরিমাণ — ০.০৯ একর (৩) মেট্রি দাগের সংখ্যা — ২

(৪) অত্রস্থলের দখলকারের বিবরণ

নাম	কারাজান হোসেন প্রা: ল:	রায়ত
পিতা/স্বামী**	মনিশ কু: শমা	
ঠিকানা	নিজ	

(৫) বহু (৬) দস্তাব

(৭) অত্রস্থলের নিজ দখলীর জমি:


দাগ নম্বর	জমির শ্রেণী	মন্তব্য	দাগের মোট পরিমাণ	দাগের মধ্যে অত্র স্থলের	দাগের মধ্যে অত্র-স্থলের জমির অংশের পরিমাণ	
			একর	অংশ	একর	হেক্টর
৫১৫	ডাঙ্গা	১৪ ইন্ড দ্বারা প্রযোজ্য	০.৩৭	০.১৪২৯	০.০৫	
৫১৫/৭২৬	ডাঙ্গা/বাগান		০.৩৬	০.১১৫১	০.০৪	
					০.০৯	

দাগের মোট সংখ্যা

দুই মাত্র

০.০৯

App. Fee: Rs.10, Authentication Fee: 1 x Rs.10= Rs.10. Total: Rs.20



Certified to be a true copy
 d/ Shatta 26/12/13
 Officer authorized U/S - 70
 of the Indian Evidence Act 1872

CAUTION CAUTION CAUTION CAUTION CAUTION CAUTION CAUTION CAUTION

খেতাবা — উত্তর ২৪-পরগণা
 খেতাবা — তাপাবাদা
 খতিয়ান নং — ২৩৫-৫
 জে.এম.নং — ২৫
 পানা — ৪৩৫২
 [২১০৯০২৮]


(১) আয়তন — ০.০০ টাকার
 (২) জমির মোট পরিমাণ — ০.০৯ একর (৩) মোট দাগের সংখ্যা — ২
 (৪) জলদাতার নামসমূহের বিবরণ

নাম	৪৬৫৯৯ ইনাম প্রোডেট প্রা: ১লা:	রায়ত	(৫) মজুরা
শিলা/স্বামী**	মনিশ কু: শর্মা		
ঠিকানা	নিজ		



(৫) জলদাতার নিম্ন দফায়ের জমি:

দাগ নং	জমির শ্রেণী	মজুরা	দাগের মোট আয়তন		দাগের মধ্যে অর্ধ-বহুগুণ জমির আয়তনের	
			একর	আংশ	একর	আংশ
৫১৫	ডাঙ্গা	১৪ হুঁড় ধারা প্রযোজ্য	০.৩৭	০.১৪২৯	০.০৫	
৫১৫/৭২৬	ডাঙ্গা/বাগান		০.৩৬	০.১৯৫৯	০.০৪	



Certified to be a true copy
 Bhatia 26/12/13
 Official authorized U/S - 70
 of the Indian Evidence Act 1872

দাগের মোট সংখ্যা দুই মাত্র ০.০৯

Appl. Fee: Rs.10, Authentication Fee: 1 x Rs.10 = Rs.10, Total: Rs.20

123456


123456

123456

123456

123456

ফোন — উত্তর ২৪-পরগনা পৌচা — ভালবাধা		খতিয়ান নং — ২৩৭১ মো.এস.নং — ২৮	১৭০৯০২৮ পাল — খড়পু			
(১) রাজস্ব — ০.০০ টাকা						
(২) জমির মোট পরিমাণ — ০.০৯		এটির (৩) মোট দাগের সংখ্যা — ২				
(৪) অসমত্বের তথ্যসমূহের বিবরণ						
নাম পিতা/স্বামী ঠিকানা	থাকোয়েটে টোঙাং প্রা: সা: মনাল কু: শমা লতা	(৫) স্বত্ব স্বায়ত্ব	(৬) মস্তব্য			
(৭) অসমত্বের বিজ্ঞ দলবন্দীর তথ্য :						
ক্রম নম্বর	জমির শ্রেণী	মস্তব্য	দাগের মোট পরিমাণ	দাগের মস্তব্য অন্তে স্বত্ব	দাগের অধিকতর অন্যান্য জমির অসমত্বের পরিমাণ	
			একক	আংগ	একক	একক
৫১৫	ডাঙ্গা	১৪ ইউ ধারা প্রযোজ্য	০.০৭	০.১৪৯৮	০.০৫	
৫১৫/৭২৬	ডাঙ্গা/বাগান		০.০৬	০.১১৫১	০.০৪	



Certified to be a true copy
 [Signature]
 Officer authorized U/S - 78
 of the Indian Evidence Act 1972

দাগের মোট সংখ্যা দুই মাত্র
 Appl. Fee: Rs.10, Authentication Fee: 1 x Rs.10= Rs.10, Total: Rs.20

০.০৯

জেলা — উত্তর ২৪-পরগনা
 পৌজা — ডালবাংলা
 খতিয়ান নং — ৩৩৭৯
 মো.এস.নং — ২৮
 খান্দা — ৬৬৭২
 [১৫০৪০২৮]


(১) রাজস্ব — ০.০০ টাকা
 (২) জমির মোট পরিমাণ — ০.০৯ একর (৩) মোট দাগের সংখ্যা — ২
 (৪) অত্রবহুর দখলকারের বিবরণ

নাম	অমলাবতী হাইটস প্রা: ল:	(৫) বড়	(৬) ছোট
পিতা/স্বামী	বনাম কু: শর্মা	রামত	
ঠিকানা	নিজ		



(৭) অত্রবহুর নিজ দখলীয় জমি:

দাগ নং	জমির শ্রেণী	মন্তব্য	দাগের মোট পরিমাণ		দাগের মধ্যে অত্র বহুর জমির অংশের পরিমাণ	
			একর	আংশ	একর	ভাগ
৫১৫	ডাঙ্গা	১৪ ইউ ধারা প্রযোজ্য <i>(Large handwritten signature and stamp)</i>	০.৩৭	০.১৪২৮	০.০৫	
৫১৫/২২৬	ডাঙ্গা/বাগান		০.০৬	০.১১৫১	০.০৪	



Certified to be a true copy
 of the original
 Officer authorized U/S - 76
 of the Indian Evidence Act 1872
(Signature) 26/1/13

দাগের মোট সংখ্যা দুই মাত্র
 Appl. Fee: Rs.10, Authentication Fee: 1 x Rs.10 = Rs.10, Total: Rs.20
 ০.০৯

১৫৫৪

জেতা — উত্তর ২২-নং রাস্তা
 মোতা — ভাসবাণী
 স্থিতিমান নং — ১৩৫০
 জে.এস.নং — ২১৮
 পানি — ৭৬৫২
 [১৫০৯০২৮]


(১) রাজস্ব — ০.০০ টাকা
 (২) অধির মোট পরিমাণ — ০.১০ একর (৩) মোট দাগের সংখ্যা — ২
 (৪) অত্র দাগের দখলকারের বিবরণ (৫) বর্ষ (৬) মণ্ডলা

নাম:
 পিতা/স্বামী:
 ঠিকানা:
 দাগ ও মোতাচারস প্যা: লি:
 মন্বাশ কু: শমা
 নিজ:
 বাসিত



(৭) অত্র দাগের নিজ দখলীর অধিঃ

নং নং	অধির স্বামী	মতাব্য	দাগের মোট পরিমাণ		দাগের নং		দাগের নম্বো অত্র- অধির অধির অংশের পরিমাণ	
			একর	আংশ	একর	হেটর		
১১১	ডাক্তা	১৪ ইউ ধারা প্রমোজা	০.৩৭	০.১৪২৯	০.০৬			
৪১৫/৭২৬	ডাক্তা/বাগান		০.৬৬	০.১১৫০	০.০৪			



Certified to be a true copy
 Ashata 26/12/13
 Officer authorized U/S - 78
 of the India Evidence Act 1977

দাগের মোট সংখ্যা: ২ দই মাত: ০.১০
 Total Fee: Rs.10, Authentication Fee: 1 x Rs.10 = Rs.10, Total: Rs.20

জেলা: — উত্তর ২৪-পরগনা
 মৌজা: — ভালবাড়া

খতিয়ান নং — ১৩৮১
 জে.এস.নং — ২৮

[১৪০৫০২৮]
 গালা — খড়পহ

(১) মোট — ০.৩০ টাক

(২) জমির মোট পরিমাণ — ০.১০ একর (৩) মোট শস্যের সংখ্যা ২


(৪) জমিদারের নামসমূহের বিবরণ

নাম	সম্মানসূচক পদ: সা:	রায়ত
শিতা/স্বামী**	স্বামী ক: শ্যাম	
ক্রম	নাম	



(৭) জমিদারের নিজ দখলীয় জমি:

ক্রম নং	জমির বৈধি	ফসল	দাগের মোট পরিমাণ		দাগের মধ্যে ১৫- ফসলের জমির অংশের পরিমাণ	
			একর	অংশ	একর	অংশ
৫২৫	ভাঙ্গা	১৪ হুউ ধারা প্রযোজ্য	০.৩৭	০.১৪২৯	০.০৬	
৫১৫/২২৬	ভাঙ্গা/বাগান		০.০৬	০.১১৫০	০.০৪	



Certificate to be a true copy
 26/12/13
 Officer authorized U/S - 76
 of the Indian Evidence Act 1872

দাগের মোট সংখ্যা দুই মাত
 : Rs.10, Authentication Fee:1 x Rs.10= Rs.10, Total: Rs.20

১৪০৫০২৮

১৪০৫০২৮

১৪০৫০২৮

১৪০৫০২৮

১৪০৫০২৮

১৪৪৩৩৩

১৪৪৩৩৩

১৪৪৩৩৩

১৪৪৩৩৩

১৪৪৩৩৩

জেলা - উত্তর ২৪-পরগনা
 মোতা - ডালাবাগা
 (১) আয়তন - ০.১০০ একর
 (২) জমির মোট পরিমাণ - ০.১০০ একর

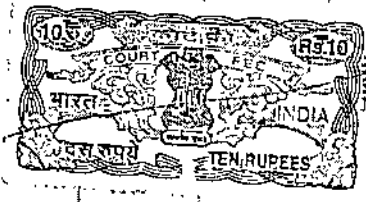
(৪) অত্রস্থানের সংশ্লিষ্টদের বিনয়
 (৫) স্বত্ব
 (৬) মতামত

নাম	নাজারুল হোসেন/মহাশয়
পিতা/স্বামী	মহশয় কৃ. শর্মা
ঠিকানা	নাজা



(৭) অত্রস্থানের নিজস্ব জমির

ক্র. নং	জমির বর্ণনা	মতামত	স্বত্বের মোট পরিমাণ	স্বত্বের মতামত	স্বত্বের মতামত স্বত্বের মতামত স্বত্বের মতামত
১১১	ভাড়া	১৪ ইউ গারা প্রায়োজা	০.০৫	০.১১১১	০.০৫
১১১/১২৬	ভাড়া/বগান		০.০৫	০.১১১১	০.০৫



Certified to be a true copy
 D. Shaha 26/12/13
 Officer authorized U/S - 74
 of the India Evidence Act 1972

দাগের মোট সংখ্যা ১টি মাত্র
 Appl. Fee: Rs.10. Authentication Fee: 1 x Rs.10= Rs.10. Total: Rs.20
 ০.১০

জেস্বা — উত্তর ২৪-পরগনা
 খোজা — তালবাদা
 খজিয়ান নং — ২৩৮০ [১৪০৪০১৮]

(১) গাফিলত — ০.০৬ টাল
 জেলা নং — ২৮ পলী — ১৩৪৫

(২) জমির মোট পরিমাণ — ০.০৯
 একর (৫) মোট দাগের সংখ্যা — ২


(৪) অত্রস্বত্বের দখলকারের বিবরণ

নাম	(৫) স্বত্ব	(৬) নত্ব
পিতা/বাসী ঠিকানা	কারাভান হোড্ডে প্রা: ল: মনীশ কু: শর্মা নিজ	রায়ত



(৩) অত্রস্বত্বের নিজ দাবীকার জমি:

সাগ নত্ব	জমির শ্রেণী	মতল	দাগের লোটে সংখ্যা	দাগের মাফে অংশ	দাগের মধ্যে অত্র স্বত্বের জমির অংশের পরিমাণ	
			একর	অংশ	একর	অংশ
৫১৫	ভাঙ্গা	১৪ ইউ গারা প্রমোজ্য	০.০৭	০.১৪২৯	০.০৭	
৫১৫/৭২৬	ভাঙ্গা/বাগান		০.০৬	০.১১৫২	০.০৬	



Certified to be a true copy
 Shatta 26/12/13
 Officer authorized U/S - 78
 of the India Evidence Act 1972

দাগের মোট সংখ্যা দুই মাত্র
 Appl. Fee: Rs.10, Authentication Fee: 1 x Rs.10= Rs.10. Total: Rs.20
 ০.০৯

ଶ୍ରୀମତୀ ପ୍ରଜ୍ଞାଙ୍କୁ ପ୍ରଦାନ କରାଯାଇଥିବା / କର ଆମଦାନୀକାରୀ

(କ) ଶ୍ରୀମତୀ ପ୍ରଜ୍ଞାଙ୍କୁ ପ୍ରଦାନ କରାଯାଇଥିବା କର ଆମଦାନୀକାରୀ ଏବଂ ଶ୍ରୀମତୀ ପ୍ରଜ୍ଞାଙ୍କୁ ପ୍ରଦାନ କରାଯାଇଥିବା କର ଆମଦାନୀକାରୀ (ଖ) ଶ୍ରୀମତୀ ପ୍ରଜ୍ଞାଙ୍କୁ ପ୍ରଦାନ କରାଯାଇଥିବା କର ଆମଦାନୀକାରୀ ଏବଂ ଶ୍ରୀମତୀ ପ୍ରଜ୍ଞାଙ୍କୁ ପ୍ରଦାନ କରାଯାଇଥିବା କର ଆମଦାନୀକାରୀ (ଗ) ଶ୍ରୀମତୀ ପ୍ରଜ୍ଞାଙ୍କୁ ପ୍ରଦାନ କରାଯାଇଥିବା କର ଆମଦାନୀକାରୀ ଏବଂ ଶ୍ରୀମତୀ ପ୍ରଜ୍ଞାଙ୍କୁ ପ୍ରଦାନ କରାଯାଇଥିବା କର ଆମଦାନୀକାରୀ

ଟଙ୍କା	୨୫,୦୦୦/-
ଟଙ୍କା	
ଟଙ୍କା	
ଟଙ୍କା	
ଟଙ୍କା	
ଟଙ୍କା	
ଟଙ୍କା	
ଟଙ୍କା	
ଟଙ୍କା	
ଟଙ୍କା	
ଟଙ୍କା	
ଟଙ୍କା	
ଟଙ୍କା	
ଟଙ୍କା	
ଟଙ୍କା	
ଟଙ୍କା	
ଟଙ୍କା	
ଟଙ୍କା	
ଟଙ୍କା	
ଟଙ୍କା	
ଟଙ୍କା	
ଟଙ୍କା	
ଟଙ୍କା	୨୫,୦୦୦/-

Receipt for
02/4/2021

- ୧୧) ରେସାପାରିଶି ଟଙ୍କା ପ୍ରଦାନ କରାଗଲା :-
- କ) ରୁମ୍ ୬ ନମ୍ବର ନିକାସ କର (ସେ ନମ୍ବରର ଜନ୍ମ)
 - ଖ) ସାମବାଦିଙ୍କର ଜନ୍ମ ଗେଜେଟିଂ କମିଶନ ଟଙ୍କା (ସେ ନମ୍ବରର ଜନ୍ମ)
 - ଗ) ପୋଲିସ୍ ଡାକ୍ତରୀ କାମିଆସ ବାବଦର ଜନ୍ମ ଆଡିକର (ସେ ନମ୍ବରର ଜନ୍ମ)
 - ଘ) ଲୋକ ସଭାପତିଙ୍କର ଜନ୍ମ ଆଡିକର (ସେ ନମ୍ବରର ଜନ୍ମ)
 - ଙ) ଲୋକ ସଭାପତିଙ୍କର ଜନ୍ମ ଆଡିକର (ସେ ନମ୍ବରର ଜନ୍ମ)
 - ଚ) କୋର୍ଟ ଉପରେ ଉଦ୍ଦେଶ୍ୟ ସାଧନ ନିକାସ କର (ସେ ନମ୍ବରର ଜନ୍ମ)
 - ଛ) ଭାରତୀୟ ବିକାଶକର୍ମ ନିକାସ କର (ସେ ନମ୍ବରର ଜନ୍ମ)
 - ଜ) ସାମବାଦି, ପଞ୍ଚମ ଓ ୧୨ମ କିର୍ତ୍ତି ଶ୍ରୀମତୀ ପ୍ରଜ୍ଞାଙ୍କୁ ପ୍ରଦାନ କରାଯାଇଥିବା ଅତିରିକ୍ତ
 - ଝ) କୋର୍ଟ ବାବଦର ଜନ୍ମ ଟଙ୍କା (ସେ ନମ୍ବରର ଜନ୍ମ)
 - ଞ) ଆମଦାନୀ ଟଙ୍କା ବାବଦର ଜନ୍ମ
 - ଟ) ଆମଦାନୀ ଟଙ୍କା ବାବଦର ଜନ୍ମ
 - ଠ) ଭାରତୀୟ ବିକାଶକର୍ମ ନିକାସ କର (ସେ ନମ୍ବରର ଜନ୍ମ)
 - ଡ) ଭାରତୀୟ ବିକାଶକର୍ମ ନିକାସ କର (ସେ ନମ୍ବରର ଜନ୍ମ)
 - ଣ) ସାମବାଦିଙ୍କର ଜନ୍ମ ଆଡିକର (ସେ ନମ୍ବରର ଜନ୍ମ)
 - ତ) ଭାରତୀୟ ବିକାଶକର୍ମ ନିକାସ କର (ସେ ନମ୍ବରର ଜନ୍ମ)
 - ଥ) କୋର୍ଟ ଉପରେ ଉଦ୍ଦେଶ୍ୟ ସାଧନ ନିକାସ କର (ସେ ନମ୍ବରର ଜନ୍ମ)
 - ଦ) ଶ୍ରୀମତୀ ପ୍ରଜ୍ଞାଙ୍କୁ ପ୍ରଦାନ କର (ସେ ନମ୍ବରର ଜନ୍ମ)
 - ଧ) କୋର୍ଟ ଉପରେ ଉଦ୍ଦେଶ୍ୟ ସାଧନ ନିକାସ କର (ସେ ନମ୍ବରର ଜନ୍ମ)
 - ନ) ଭାରତୀୟ ବିକାଶକର୍ମ ନିକାସ କର (ସେ ନମ୍ବରର ଜନ୍ମ)
 - ଂ) କୋର୍ଟ ବାବଦର ଜନ୍ମ ଟଙ୍କା (ସେ ନମ୍ବରର ଜନ୍ମ)

୧୨) କର ନିକାସ ଟଙ୍କା ଓ ଦିକାସ :-

Mr. Mansel Kumar Sharma, 3 Office, Dug. 515 64, 11559

National Multiproof Pvt. Ltd. Office 600

ଶ୍ରୀମତୀ ପ୍ରଜ୍ଞାଙ୍କୁ ପ୍ରଦାନ କରାଯାଇଥିବା କର ଆମଦାନୀକାରୀ, ଅତିରିକ୍ତ ଓ ସି ଏମ୍‌ଡି ଏମ୍‌ଏମ୍ (କାର୍ଯ୍ୟ ନିମ୍ନ ଦିଆଯାଇଥିବା କାର୍ଯ୍ୟରେ କର)

୧୩) ଭାରତୀୟ ବିକାଶକର୍ମ ନିକାସ କର (ସେ ନମ୍ବରର ଜନ୍ମ)

୧୪) କୋର୍ଟ ଉପରେ ଉଦ୍ଦେଶ୍ୟ ସାଧନ ନିକାସ କର (ସେ ନମ୍ବରର ଜନ୍ମ)

୧୫) ଭାରତୀୟ ବିକାଶକର୍ମ ନିକାସ କର (ସେ ନମ୍ବରର ଜନ୍ମ)

୧୬) କୋର୍ଟ ବାବଦର ଜନ୍ମ ଟଙ୍କା (ସେ ନମ୍ବରର ଜନ୍ମ)

୧୭) କୋର୍ଟ ଉପରେ ଉଦ୍ଦେଶ୍ୟ ସାଧନ ନିକାସ କର (ସେ ନମ୍ବରର ଜନ୍ମ)

୧୮) କୋର୍ଟ ବାବଦର ଜନ୍ମ ଟଙ୍କା (ସେ ନମ୍ବରର ଜନ୍ମ)

୧୯) କୋର୍ଟ ଉପରେ ଉଦ୍ଦେଶ୍ୟ ସାଧନ ନିକାସ କର (ସେ ନମ୍ବରର ଜନ୍ମ)

୨୦) କୋର୍ଟ ବାବଦର ଜନ୍ମ ଟଙ୍କା (ସେ ନମ୍ବରର ଜନ୍ମ)

୨୧) କୋର୍ଟ ଉପରେ ଉଦ୍ଦେଶ୍ୟ ସାଧନ ନିକାସ କର (ସେ ନମ୍ବରର ଜନ୍ମ)

୨୨) କୋର୍ଟ ବାବଦର ଜନ୍ମ ଟଙ୍କା (ସେ ନମ୍ବରର ଜନ୍ମ)

୨୩) କୋର୍ଟ ଉପରେ ଉଦ୍ଦେଶ୍ୟ ସାଧନ ନିକାସ କର (ସେ ନମ୍ବରର ଜନ୍ମ)

୨୪) କୋର୍ଟ ବାବଦର ଜନ୍ମ ଟଙ୍କା (ସେ ନମ୍ବରର ଜନ୍ମ)

୨୫) କୋର୍ଟ ଉପରେ ଉଦ୍ଦେଶ୍ୟ ସାଧନ ନିକାସ କର (ସେ ନମ୍ବରର ଜନ୍ମ)

୨୬) କୋର୍ଟ ବାବଦର ଜନ୍ମ ଟଙ୍କା (ସେ ନମ୍ବରର ଜନ୍ମ)

୨୭) କୋର୍ଟ ଉପରେ ଉଦ୍ଦେଶ୍ୟ ସାଧନ ନିକାସ କର (ସେ ନମ୍ବରର ଜନ୍ମ)

୨୮) କୋର୍ଟ ବାବଦର ଜନ୍ମ ଟଙ୍କା (ସେ ନମ୍ବରର ଜନ୍ମ)

୨୯) କୋର୍ଟ ଉପରେ ଉଦ୍ଦେଶ୍ୟ ସାଧନ ନିକାସ କର (ସେ ନମ୍ବରର ଜନ୍ମ)

୩୦) କୋର୍ଟ ବାବଦର ଜନ୍ମ ଟଙ୍କା (ସେ ନମ୍ବରର ଜନ୍ମ)

Receipt No. 15090328 / 00127

ବିଗେଟ-୨ ଭାରତୀୟ ବିକାଶକର୍ମ
 (ନିମ୍ନ ୨) (୨) (୨) (୨) (୨) (୨) (୨) (୨) (୨) (୨)

Land-40 bhakh. 30.
 (8) Fall Bndn.



सत्यमेव जयते

GOVERNMENT OF WEST BENGAL

OFFICE OF THE BLOCK LAND & LAND REFORMS OFFICER, BARRACKPORE-II
95 BARRACKPORE TRUNK ROAD, SODEPORE, PANIHATI, KOLKATA-700 114

Memo No. Conv/ ³⁰⁰ /BLRO/BKP-II/SODEPORE /17

Date: 18.11.15

CERTIFICATE OF CONVERSION

M/s. Natural Multistoried Pvt. Ltd.
9A, Lord Sinha Road
Kolkata - 700 071.

Sub: Permission for Conversion / Change of Character or use of Land as prayed.
CONVERSION CASE NO :C-1088/2015 dt 05/11/15

Permission is hereby accorded to change the character or use of land or conversion of the land shown in the schedule below u/s 4 C(2) of the W.B.L.R. Act, 1955, read with rule 166(i) of the W.B.L & L.R. Manual, 1991 on condition that the applicant shall not change the character of the land or use of it for any purpose other than what is noted under Col.7 of the schedule below without prior written permission of the collector or the undersigned and shall abide by all the provisions of W.B.L.R. Act 1955, as amended from time to time and that the permission

- i) is without prejudice to any of the provisions of Chapter-II-B of W.B.L.R. Act, 1955 (West Ben. Act I of 1956);
- ii) is without prejudice to the provisions of sub-section (3) of section 6 of the W.B.E.A. Act, 1953 (West Ben. Act I of 1954);
- iii) is without prejudice to the provisions of the Urban Land (Ceiling and Regulation) Act, 1976 (33 of 1976); and
- iv) is without prejudice to the provisions of the West Bengal Town & Country (Planning & Development) Act, 1979 (West Ben. Act XIII of 1979).

The change of character or use of land conversion will take effect from the date of order.

SCHEDULE

POLICE STATION	MOUZA WITH JL. NO.	KHATIAN NO.		PLOT NO.	
		R.S.	L.R.	R.S.	L.R.
Ghola	Talbanda JL-28	-	2382	-	515/726
AREA OF LAND CONVERTED (in Dec.)		PREVIOUS CLASSIFICATION OF LAND		CLASSIFICATION AFTER CONVERSION	
0.05		Danga/Bagan		Bastu	

Collector u/s 4 C(2) of W.B.L.R. Act 1955, and
Block Land and Land Reforms Officer, Barrackpore - II
North 24-Parganas, Kolkata-700 114

Memo No. Conv / 1 (1) / BLRO / BKP-II / SODEPORE

Date: 18/11/2015

Copy forwarded for information and necessary action:-
The Revenue Inspector

Collector u/s 4C(2) of W.B.L.R. Act 1955, and
Block Land and Land Reforms Officer, Barrackpore - II



सत्यमेव जयते

GOVERNMENT OF WEST BENGAL

OFFICE OF THE BLOCK LAND & LAND REFORMS OFFICER, BARRACKPORE-II
95 BARRACKPORE TRUNK ROAD, SODEPORE, PANIHATI, KOLKATA-700 114

Memo No. Conv/20/BLRO/BKP-II/SODEPORE/17

Date: 18/11/15

CERTIFICATE OF CONVERSION

M/s. Caravan Holdings Pvt. Ltd.
9A, Lord Sinha Road
Kolkata - 700 071.

Sub: Permission for Conversion / Change of Character or use of Land as prayed.
CONVERSION CASE NO :C-1089/2015 dt. 05/11/15

Permission is hereby accorded to change the character or use of land or conversion of the land shown in the schedule below u/s 4 C(2) of the W.B.L.R. Act, 1955, read with rule 166(i) of the W.B.L & L.R. Manual, 1991 on condition that the applicant shall not change the character of the land or use of it for any purpose other than what is noted under Col.7 of the schedule below without prior written permission of the collector or the undersigned and shall abide by all the provisions of W.B.L.R. Act 1955, as amended from time to time and that the permission

- i) is without prejudice to any of the provisions of Chapter-II-B of W.B.L.R. Act, 1955 (West Ben. Act 4 of 1956);
- ii) is without prejudice to the provisions of sub-section (3) of section 6 of the W.B.E.A. Act 1950 (West Ben. Act 1 of 1954);
- iii) is without prejudice to the provisions of the Urban Land (Ceiling and Regulation) Act 1976 (West Ben. Act 1 of 1976); and
- iv) is without prejudice to the provisions of the West Bengal Town & Country (Planning & Development) Act, 1979 (West Ben. Act XIII of 1979).

The change of character or use of land conversion will take effect from the date of order.

SCHEDULE

POLICE STATION	MOUZA WITH JL. NO.	KHATIAN NO.		PLOT NO.	
		R.S.	L.R.	R.S.	L.R.
Ghola	Talbanda JL-28	-	2383	-	515/726
AREA OF LAND CONVERTED (in Dec.)		PREVIOUS CLASSIFICATION OF LAND		CLASSIFICATION AFTER CONVERSION	
0.04		Danga/Bagan		Bastu	

Collector u/s 4 C(2) of W.B.L.R. Act 1955, and
Block Land and Land Reforms Officer, Barrackpore - II
North 24-Parganas, Kolkata-700 114

Memo No. Conv / 1 (1) / BLRO / BKP-II / SODEPORE

Date: 18/11/15

Copy forwarded for information and necessary action:-
The Revenue Inspector

Collector u/s 4C(2) of W.B.L.R. Act 1955, and
Block Land and Land Reforms Officer, Barrackpore - II



सत्यमेव जयते

GOVERNMENT OF WEST BENGAL

OFFICE OF THE BLOCK LAND & LAND REFORMS OFFICER, BARRACKPORE-II
95 BARRACKPORE TRUNK ROAD, SODEPORE, PANIHATI, KOLKATA-700 114

Memo No. Conv/2022/BLRO/BKP-II/SODEPORE /17

Date: 18.11.2022

CERTIFICATE OF CONVERSION

M/s. Amravati Heights Pvt. Ltd.
9A, Lord Sinha Road
Kolkata - 700 071.

Sub: Permission for Conversion / Change of Character or use of Land as prayed.
CONVERSION CASE NO :C-1090/2015 dt. 05/11/15

Permission is hereby accorded to change the character or use of land or conversion of the land shown in the schedule below u/s 4 C(2) of the W.B.L.R. Act. 1955, read with rule 166(i) of the W.B.L. & L.R. Manual, 1955 on the condition that the applicant shall not change the character of the land or use of it for any purpose other than what is noted under Col.7 of the schedule below without prior written permission of the collector or the undersigned and that he abide by all the provisions of W.B.L.R. Act 1955, as amended from time to time and that the permission

- i) is without prejudice to any of the provisions of Chapter-II-B of W.B.L.R. Act, 1955 (West Ben. Act I of 1955);
- ii) is without prejudice to the provisions of sub-section (3) of section 6 of the W.B.E.A. Act, 1956 (West Ben. Act I of 1954);
- iii) is without prejudice to the provisions of the Urban Land (Ceiling and Regulation) Act, 1976 (West Ben. Act III of 1976); and
- iv) is without prejudice to the provisions of the West Bengal Town & Country (Planning & Development) Act, 1979 (West Ben. Act XIII of 1979).

The change of character or use of land conversion will take effect from the date of order.

SCHEDULE

POLICE STATION	MOUZA WITH JL NO.	KHATIAN NO.		PLOT NO.	
		R.S.	L.R.	R.S.	L.R.
Ghola	Talbanda JL-28	-	2379	-	515/726
AREA OF LAND CONVERTED (in Dec.)		PREVIOUS CLASSIFICATION OF LAND		CLASSIFICATION AFTER CONVERSION	
0.04		Danga/Bagan		Bastu	

Collector u/s 4 C(2) of W.B.L.R. Act 1955, and
Block Land and Land Reforms Officer, Barrackpore - II
North 24-Parganas, Kolkata-700 114

Memo No. Conv / 11 (1) / BLRO / BKP-II / SODEPORE

Date: 18/11/22

Copy forwarded for information and necessary action:-
The Revenue Inspector

Collector u/s 4C(2) of W.B.L.R. Act 1955, and
Block Land and Land Reforms Officer, Barrackpore - II



सत्यमेव जयते

GOVERNMENT OF WEST BENGAL

OFFICE OF THE BLOCK LAND & LAND REFORMS OFFICER, BARRACKPORE-II
95 BARRACKPORE TRUNK ROAD, SODEPORE, PANIHATI, KOLKATA-700 114

Memo No. Conv/2/23/BLRO/BKP-II/SODEPORE/17

Date: 18/11/15

CERTIFICATE OF CONVERSION

M/s. Lakshmi Narayan Projects Pvt. Ltd.
9A, Lord Sinha Road
Kolkata - 700 071.

Sub: Permission for Conversion / Change of Character or use of Land as prayed.
CONVERSION CASE NO :C-1091/2015 dt 05/11/15

Permission is hereby accorded to change the character or use of land or conversion of the land shown in the schedule below u/s 4 C(2) of the W.B.L.R. Act, 1955, read with rule 166(i) of the W.B.L & L.R. Manual, 1991, on condition that the applicant shall not change the character of the land or use of it for any purpose other than what is noted under Col.7 of the schedule below without prior written permission of the collector or the undersigned and shall abide by all the provisions of W.B.L.R. Act 1955, as amended from time to time and that the permission

- i) is without prejudice to any of the provisions of Chapter-II-B of W.B.L.R. Act, 1955 (West Ben. Act I of 1955);
- ii) is without prejudice to the provisions of sub-section (3) of section 6 of the W.B.E.A. Act, 1953 (West Ben. Act I of 1954);
- iii) is without prejudice to the provisions of the Urban Land (Ceiling and Regulation) Act, 1976 (West Ben. Act I of 1976); and
- iv) is without prejudice to the provisions of the West Bengal Town & Country (Planning & Development) Act, 1979 (West Ben. Act XIII of 1979).

The change of character or use of land conversion will take effect from the date of order.

SCHEDULE

POLICE STATION	MOUZA WITH JL. NO.	KHATIAN NO.		PLOT NO.	
		R.S.	L.R.	R.S.	L.R.
Ghola	Talbanda JL-28		2381		515/726
AREA OF LAND CONVERTED (In Dec.)		PREVIOUS CLASSIFICATION OF LAND		CLASSIFICATION AFTER CONVERSION	
0.04		Danga/Bagan		Bastu	

Collector u/s 4 C(2) of W.B.L.R. Act 1955, and
Block Land and Land Reforms Officer, Barrackpore - II
North 24-Parganas, Kolkata-700 114

Memo No. Conv / / 1 (1) / BLRO / BKP-II / SODEPORE

Date: 18/11/15

Copy forwarded for information and necessary action:-
The Revenue Inspector

Collector u/s 4C(2) of W.B.L.R. Act 1955, and
Block Land and Land Reforms Officer, Barrackpore - II



सत्यमेव जयते

GOVERNMENT OF WEST BENGAL

OFFICE OF THE BLOCK LAND & LAND REFORMS OFFICER, BARRACKPORE-II
95 BARRACKPORE TRUNK ROAD, SODEPORE, PANIHATI, KOLKATA-700 114

Memo No. Conv/204/BLRO/BKP-II/SODEPORE /17

Date: 18/11/15

CERTIFICATE OF CONVERSION

M/s. Daisy Infraprojects Pvt. Ltd.
9A, Lord Sinha Road
Kolkata - 700 071.

Sub: Permission for Conversion / Change of Character or use of Land as prayed.

CONVERSION CASE NO :C-1092/2015 dt. 05/11/15

Permission is hereby accorded to change the character or use of land or conversion of the land shown in the schedule below u/s 4 C(2) of the W.B.L.R. Act, 1955, read with rule 166(f) of the W.B.L. & L.R. Manual, 1961 on condition that the applicant shall not change the character of the land or use of it for any purpose other than what is noted under Col.7 of the schedule below without prior written permission of the collector or the undersigned and shall abide by all the provisions of W.B.L.R. Act 1955, as amended from time to time and that the permission

- i) is without prejudice to any of the provisions of Chapter-II-B of W.B.L.R. Act, 1955 (West Ben. Act of 1956);
- ii) is without prejudice to the provisions of sub-section (3) of section 6 of the W.B.E.A. Act, 1953 (West Ben. Act of 1954);
- iii) is without prejudice to the provisions of the Urban Land (Ceiling and Regulation) Act, 1976 (West Ben. Act of 1976); and
- iv) is without prejudice to the provisions of the West Bengal Town & Country (Planning & Development) Act, 1979 (West Ben. Act XIII of 1979).

The change of character or use of land conversion will take effect from the date of order.

SCHEDULE

POLICE STATION	MOUZA WITH JL. NO.	KHATIAN NO.		PLOT NO.	
		R.S.	L.R.	R.S.	L.R.
Ghola	Talbanda JL-28	-	2384	-	515/726
AREA OF LAND CONVERTED (in Dec.)		PREVIOUS CLASSIFICATION OF LAND		CLASSIFICATION AFTER CONVERSION	
0.04		Danga/Bagan		Bastu	

Collector u/s 4 C(2) of W.B.L.R. Act 1955, and
Block Land and Land Reforms Officer, Barrackpore - II
North 24-Parganas, Kolkata-700 114

Memo No. Conv / 1 (1) / BLRO / BKP-II / SODEPORE

Date: 20/11/15

Copy forwarded for information and necessary action:-
The Revenue Inspector

Collector u/s 4C(2) of W.B.L.R. Act 1955, and
Block Land and Land Reforms Officer, Barrackpore - II



सत्यमेव जयते

GOVERNMENT OF WEST BENGAL

OFFICE OF THE BLOCK LAND & LAND REFORMS OFFICER, BARRACKPORE-II
95 BARRACKPORE TRUNK ROAD, SODEPORE, PANIHATI, KOLKATA-700 114

Memo No. Conv/245BLRO/BKP-II/SODEPORE/17

Date: 18.11.15

CERTIFICATE OF CONVERSION

M/s. Acuquet Trading Pvt. Ltd.
9A, Lord Sinha Road
Kolkata - 700 071.

Sub: Permission for Conversion / Change of Character or use of Land as prayed.
CONVERSION CASE NO :C-1093/2015 dt 05/11/15

Permission is hereby accorded to change the character or use of land or conversion of the land shown in the schedule below u/s 4 C(2) of the W.B.L.R. Act, 1955, read with rule 166(i) of the W.B.L. & L.R. Manual, 1961 on condition that the applicant shall not change the character of the land or use of it for any purpose other than what is noted under Col.7 of the schedule below without prior written permission of the collector or the undersigned and that the permission shall abide by all the provisions of W.B.L.R. Act 1955, as amended from time to time and that the permission shall

- i) is without prejudice to any of the provisions of Chapter-II-B of W.B.L.R. Act, 1955 (West Ben. Act of 1956);
- ii) is without prejudice to the provisions of sub-section (3) of section 6 of the W.B.E.A. Act, 1963 (West Ben. Act of 1964);
- iii) is without prejudice to the provisions of the Urban Land (Ceiling and Regulation) Act, 1976 (West Ben. Act of 1976); and
- iv) is without prejudice to the provisions of the West Bengal Town & Country (Planning & Development) Act, 1979 (West Ben. Act XIII of 1979).

The change of character or use of land conversion will take effect from the date of order.

SCHEDULE

POLICE STATION	MOUZA WITH JL NO.	KHATIAN NO.		PLOT NO.	
		R.S.	L.R.	R.S.	L.R.
Ghola	Talbanda JL-28	-	2378	-	515/726
AREA OF LAND CONVERTED (in Dec.)		PREVIOUS CLASSIFICATION OF LAND		CLASSIFICATION AFTER CONVERSION	
0.04		Danga/Bagan		Bastu	

Collector u/s 4 C(2) of W.B.L.R. Act 1955, and
Block Land and Land Reforms Officer, Barrackpore - II
North 24-Parganas, Kolkata-700 114

Memo No. Conv / 1 (1) / BLRO / BKP-II / SODEPORE

Date: 18.11.15

Copy forwarded for information and necessary action:-
The Revenue Inspector

Collector u/s 4C(2) of W.B.L.R. Act 1955, and
Block Land and Land Reforms Officer, Barrackpore - II



सत्यमेव जयते

GOVERNMENT OF WEST BENGAL

OFFICE OF THE BLOCK LAND & LAND REFORMS OFFICER, BARRACKPORE-II
95 BARRACKPORE TRUNK ROAD, SODEPORE, PANIHATI, KOLKATA-700 114

Memo No. Conv/206/BLRO/BKP-II/SODEPORE/17

Date: 18/11/15

CERTIFICATE OF CONVERSION

M/s. Deepti Promoters Pvt. Ltd.
9A, Lord Sinha Road
Kolkata - 700 071.

Sub: Permission for Conversion / Change of Character or use of Land as prayed.
CONVERSION CASE NO :C-1094/2015 dt. 05/11/15

Permission is hereby accorded to change the character or use of land or conversion of the land shown in the schedule below u/s 4 C(2) of the W.B.L.R. Act, 1955, read with rule 166(i) of the W.B.L. & L.R. Manual, 1951 on condition that the applicant shall not change the character of the land or use of it for any purpose other than what is noted under Col.7 of the schedule below without prior written permission of the collector or the undersigned and shall abide by all the provisions of W.B.L.R. Act 1955, as amended from time to time and that the permission

- i) is without prejudice to any of the provisions of Chapter-II-B of W.B.L.R. Act, 1955 (West Ben. Act I of 1955);
- ii) is without prejudice to the provisions of sub-section (3) of section 6 of the W.B.E.A. Act, 1953 (West Ben. Act I of 1954);
- iii) is without prejudice to the provisions of the Urban Land (Ceiling and Regulation) Act, 1976 (U.L.C.R. Act, 1976); and
- iv) is without prejudice to the provisions of the West Bengal Town & Country (Planning & Development) Act, 1979 (West Ben. Act XIII of 1979).

The change of character or use of land conversion will take effect from the date of order.

SCHEDULE

POLICE STATION	MOUZA WITH JL NO.	KHATIAN NO.		PLOT NO.	
		R.S.	L.R.	R.S.	L.R.
Ghola	Talbanda JL-28	-	2380	-	515/726
AREA OF LAND CONVERTED (In Dec.)		PREVIOUS CLASSIFICATION OF LAND		CLASSIFICATION AFTER CONVERSION	
0.04		Danga/Bagan		Bastu	

Collector u/s 4 C(2) of W.B.L.R. Act 1955, and
Block Land and Land Reforms Officer, Barrackpore - II
North 24-Parganas, Kolkata-700 114

Memo No. Conv / 1 (1) / BLRO / BKP-II / SODEPORE

Date: 18/11/15

Copy forwarded for information and necessary action:-
The Revenue Inspector

Collector u/s 4C(2) of W.B.L.R. Act 1955, and
Block Land and Land Reforms Officer, Barrackpore - II

Govt. of West Bengal
Land & Land Reforms
e-Challan

XEROX
COPY

GRN: 19-201718-000256491-1

GRN Date: 12/04/2017 14:06:32

BRN: 60666296

Payment Mode: Online Payment


Bank: Union Bank of India

BRN Date: 12/04/2017 02:05:59

DEPOSITOR'S DETAILS

Name: MS NATURAL MULTISTORIED PVT LTD
 Contact No. PVT LTD
 E-mail :
 Address : 9/A fori Sinha Road, Kol-71
 User Type : BLLRO
 Office Address BT Road, Panihati, Kol-114
 Id No. N.A.
 Mobile No. +91 7278085065

From Date : 12/04/2017 To Date : 26/04/2017
 Office Code : 159609
 Office Name : BARRAKPORE - II
 Remarks : EP, Maunab-Talbanda, J.L. No. 2382, Dag-5 to 726, Area-0.0500



PAYMENT DETAILS

Sl. No.	Particulars	Head of AC	Description	Head of AC	Amount
	N.A.		Collection of Royalties from Mines and Minerals-other receipts	0025-00-104-002-27	8895

In Words : Rupees Eight Thousand Eight Hundred Ninety Five only

Total Amount

8895

Don 18/12/17

13-4-17

CELOUR
XEROX COPY

Land & Land Reforms
e-Challan

Challan No: 19-201718-000284899-1

GRN Date: 13/04/2017 13:54:58

BRN : IK00DSDB05

Payment Mode : Online Payment

Bank : State Bank of India

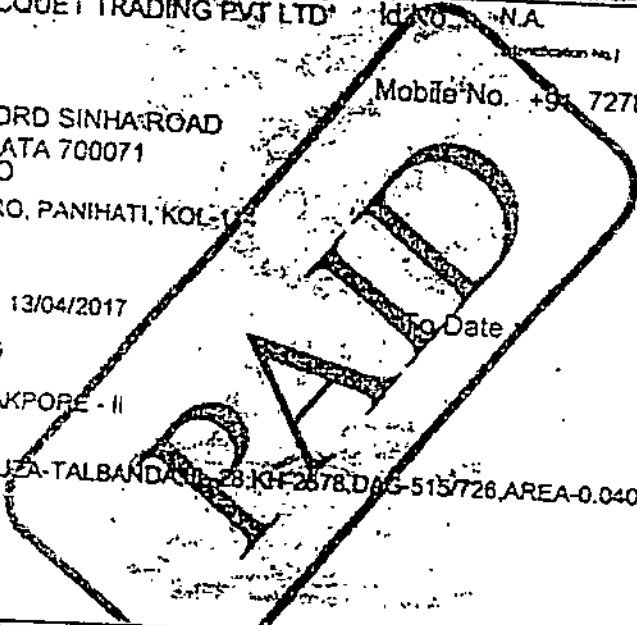
BRN Date: 13/04/2017 13:55:51

DEPOSITOR'S DETAILS

Name : Ms ACQUET TRADING PVT LTD
 Contact No. :
 E-mail :
 Address : 9A, LORD SINHA ROAD
 User Type : KOLKATA 700071
 Office Address : BL&LRO, PANIHATI, KOLKATA

Mobile No. : +91 7278085065

From Date : 13/04/2017 To Date : 20/04/2017
 Office Code : 156609
 Office Name : BARRAKPORE - II
 Remarks : EP, MOUZA-TALBANDA, DIST-28, ICF 2678, DAG-515/726, AREA-0.0400ACRE



PAYMENT DETAILS

Sl. No.	Identification No.	Head of A/C / Description	Head of A/C	Amount
	N.A.	Collection of Royalties from Mines and Minerals-other receipts	0028-00-104-002-27	

In Words : Rupees Seven Thousand One Hundred Sixteen only

Total Amount

Handwritten signature
 13-4-17

Govt. of West Bengal
Land & Land Reforms
e-Challan

GRN: 19-201718-000276604-1

Payment Mode : Online Payment

GRN Date: 13/04/2017 11:23:02

Bank : HDFC Bank


BRN : 317517057

BRN Date: 13/04/2017 11:23:40

DEPOSITOR DETAILS

Name : MS LAKSEMI NARAYAN PROJECTS PVT LTD
 Contact No. :
 E-mail :
 Address : 9A, Lord Sinha Road, Kol-71
 User Type : BLLRO
 Office Address : BT Road, Panihati, Kol-71

Id No. : N.A.
 Mobile No. : 91 7278085065



From Date : 13/04/2017

To Date : 27/04/2017

Office Code : 159609

Office Name : BARRAKPORE - II

Remarks : EP, Mausol-Talbanda, R. No. 2381, Dag-515/726, Area-0.0400

PAYMENT DETAILS

Sl. No.	Id No.	Code of A/C	Description	Head of A/C	Amount ₹
1	N.A.		Collection of Royalties from Mines and Minerals-other receipts	0029-00-104-002-27	

Total Amount

In Words : Rupees Seven Thousand One Hundred Sixteen only

Handwritten signature and date: 13/04/17

Handwritten initials and date: 13-4-17

Govt. of West Bengal
Land & Land Reforms
e-Challan

GRN: 19-201718-000282897-1

GRN Date: 13/04/2017 13:14:34

BRN : 317567597


Payment Mode : Online Payment

Bank : HDFC Bank

BRN Date: 13/04/2017 13:15:06

DEPOSITOR'S DETAILS

Name : MS CARAVAN HOLDINGS PVT LTD
 Contact No. : LTD
 E-mail :
 Address : 9A Lord Sinha Road, Kol-71
 User Type : BLLRO
 Office Address : BT Road, Panihati, Kol-71
 From Date : 13/04/2017 To Date : 27/04/2017
 Office Code : 159609
 Office Name : BARRAKPORE - II
 Remarks : EP, Mauri-Talbanda, JC No. 2363, Dag No. 726, Area-0.0400



PAYMENT DETAILS

Sl. No.	No.	Head of Receipt Description	Head of Account	Amount ₹
1	N.A.	Collection of Royalties from Mines and Minerals-other receipts	0029-00-104-002-27	

In Words : Rupees Seven Thousand One Hundred Sixteen only

Total Amount

Da
13-4-17

Govt. of West Bengal
Land & Land Reforms
e-Challan

GRN: 19-201718-000283313-1

Payment Mode : Online Payment

GRN Date: 13/04/2017 13:22:37


Bank : HDFC Bank

BRN : 317570820

BRN Date: 13/04/2017 13:23:12

DEPOSITOR'S DETAILS

Name : MS AMRAVATI HEIGHTS PVT LTD
 Contact No. LTD
 E-mail :
 Address : 9A Lord Sinha Road, Kol-11
 User Type : BLERO
 Office Address : BT Road, Panihati, Kol-11
 Mobile No. +91 7278085065
 From Date : 13/04/2017 To Date : 27/04/2017
 Office Code : 159609
 Office Name : BARRAKPORE - II
 Remarks : EP, Maun-Talbanda, L-Block-2279, Dag-5, 726 Area-0.0400



PAYMENT DETAILS

Sr No.	Account No.	Description	Head of A/C	Amount ₹
1	N.A.	Collection of Royalties from Mines and Minerals-other receipts	0029-00-104-002-77	

In Words : Rupees Seven Thousand One Hundred Sixteen only Total Amount

99
13/4/17

13-4-17

Govt. of West Bengal
Land & Land Reforms
e-Challan

Challan No: 19-201718-000283104-1

Payment Mode : Online Payment

JRN Date: 13/04/2017 13:18:27

Bank : HDFC Bank


BRN : 317569149

BRN Date: 13/04/2017 13:19:02

DEPOSITORS DETAILS

Name : MS DEEPTI PROMOTERS PVT LTD [Id No. N.A.]
 Contact No. LTD [Identification No.]
 E-mail : Mobile No. +91 7278085065
 Address : 8A Lord Sinha Road, Kol-71
 User Type : BLLRO
 Office Address : BT Road, Panihati, Kol-114

From Date : 13/04/2017 To Date : 27/04/2017
 Office Code : 155609
 Office Name : BARRAKPORE - II
 Remarks : EP, Maun, Talbanda, Tal. No. 2380, Dag. No. 726, Area-0.0400



PAYMENT DETAILS

SL No.	Identification No.	Head of A/C	Description	Head of A/C	Amount (₹)
	N.A.		Collection of Royalties from Mines and Minerals-other receipts	0029-00-104-002-27	7115

Total Amount 7115

In Words : Rupees Seven Thousand One Hundred Sixteen only

Das

13-4-17

Land & Land Reforms
e-Challan

GRN: 19-201718-000283537-1

Payment Mode : Online Payment

GRN Date: 13/04/2017 13:26:35


Bank : HDFC Bank

BRN : 317572513

BRN Date: 13/04/2017 13:27:11

DEPOSITOR'S DETAILS

Name : MS DAISY INFRAPROJECTS PVT LTD Id No. N.A.
 Contact No. LTD
 E-mail : Mobile No. +91 7278085065
 Address : 9A Lord Sinha Road, Kol-71
 User Type : BLLRO
 Office Address : BT Road, Panihati, Kol-114
 From Date : 13/04/2017 To Date : 27/04/2017
 Office Code : 159509
 Office Name : BARRAKPORE - II
 Remarks : EP, Mauza- Talbanda, JL- 2384, Dag- 5, 6/726, Area- 0.0400



PAYMENT DETAILS

Sl. No.	Identification No.	Head of A/C	Description	Head of A/C	Amount (₹)
	N.A.		Collection of Royalties from Mines and Minerals- other receipts	0029-00-104-002-27	

In Words : Rupees Seven Thousand One Hundred Sixteen only

Total Amount

Handwritten notes:
 17-4-17